



SPLITSKO-DALMATINSKA ŽUPANIJA



GRAD TRILJ

**IZMJENE I DOPUNE
PROSTORNOG PLANA UREĐENJA
GRADA TRILJA**

PRIJEDLOG PLANA ZA PONOVO JAVNU RASPRAVU

ARHEO d.o.o.
projektiranje i prostorno planiranje

Zagreb, srpanj 2020.

Izvod iz sudskog registra
Rješenje Ministarstva graditeljstva i prostornog
uređenja, za upis u sudski registar
Popis planera na izradi plana
Imenovanje odgovornog voditelja izrade Plana
Rješenja o ovlaštenju odgovornog voditelja izrade Plana

**I. ODREDBE ZA PROVOĐENJE PROSTORNOG
PLANA**

II. GRAFIČKI DIO	mjerilo
1. KORIŠTENJE I NAMJENA POVRŠINA	1:25000
2. INFRASTRUKTURNI SUSTAVI	
2.1. Prometni sustav	1:25000
2.2. Pošta i elektroničke komunikacije	1:25000
2.3. Energetski sustav	1:25000
2.4. Vodoopskrbni sustav	1:25000
3. UVJETI ZA KORIŠTENJE, UREĐENJE I ZAŠTITU PROSTORA	
3.1. Uvjeti za korištenje	1:25000
3.2. Područja posebnih ograničenja u prostoru	1:25000
3.3. Područja posebnih mjera zaštite	1:25000
3.4. Zaštita od elementarnih nepogoda i ratnih opasnosti	1:25000
4. GRAĐEVINSKA PODRUČJA NASELJA	
4.1. Građevinska područja naselja – Trilj, Košute, Gardun, Vojnić	1:5000
4.2. Građevinska područja naselja – Vojnić, Gardun	1:5000
4.3. Građevinska područja naselja – Vojnić	1:5000
4.4. Građevinska područja naselja – Vedrine, Jabuka, Čaporice, Trilj	1:5000
4.5. Građevinska područja naselja – Čaporice, Vedrine	1:5000
4.6. Građevinska područja naselja – Jabuka, Grab, Vrabač	1:5000
4.7. Građevinska područja naselja – Podi	1:5000
4.8. Građevinska područja naselja – Velić	1:5000
4.9. Građevinska područja naselja – Krivodol	1:5000
4.10. Građevinska područja naselja – Voštane, Ljut	1:5000
4.11. Građevinska područja naselja – Voštane, Rože	1:5000
4.12. Građevinska područja naselja – Bisko	1:5000
4.13. Građevinska područja naselja – Ugljane, Čaporice	1:5000

4.14.	Građevinska područja naselja – Ugljane, Nova Sela	1:5000
4.15.	Građevinska područja naselja – Čačvina	1:5000
4.16.	Građevinska područja naselja – Vrpolje	1:5000
4.17.	Građevinska područja naselja – Budimiri, Vinine	1:5000
4.18.	Građevinska područja naselja – Budimiri	1:5000
4.19.	Građevinska područja naselja – Strizrep	1:5000
4.20.	Građevinska područja naselja – Strizrep	1:5000
4.21.	Građevinska područja naselja – Tijarica	1:5000
4.22.	Građevinska područja naselja – Tijarica	1:5000
4.23.	Građevinska područja naselja – Kamensko	1:5000

III. OBRAZLOŽENJE

IV. PRILOZI

- IV.1. POPIS DOKUMENATA I PROPISA**
- IV.2. ZAHTJEVI** (čl. 90. Zakona o prostornom uređenju – NN 153/13, 65/17, 114/18, 39/19, 98/19)
- IV 3. Prethodna ocjena prihvatljivosti Izmjena i dopuna Prostornog plana uređenja Grada Trilja na ekološku mrežu**
- IV.4. MIŠLJENJA** (čl. 101. Zakona o prostornom uređenju – NN 153/13, 65/17, 114/18, 39/19, 98/19)
- IV.5. IZVJEŠĆE O JAVNOJ RASPRAVI**
- IV.6. SAŽETAK ZA JAVNOST**
- IV.7. EVIDENCIJA POSTUPKA IZRADE I DONOŠENJA PLANA**



REPUBLIKA HRVATSKA

MINISTARSTVO GRADITELJSTVA
I PROSTORNOGA UREĐENJA

10000 Zagreb, Ulica Republike Austrije 20
Tel: 01/ 3782 444 Fax: 01/ 3772 822

**Uprava za prostorno uređenje,
pravne poslove i
programe Europske unije**

Klasa: UP/I-350-02/17-07/36
Urbroj: 531-05-17-4
Zagreb, 21. srpnja 2017.

Ministarstvo graditeljstva i prostornoga uređenja, povodom zahtjeva tvrtke ARHEO d.o.o. iz Zagreba, Vinogradi, I odvojak 6, zastupane po direktoru Branimiru Fojsu, dipl.ing.arh., za izdavanje suglasnosti za obavljanje stručnih poslova prostornog uređenja, na temelju članka 9. Zakona o poslovima i djelatnostima prostornog uređenja i gradnje („Narodne novine“, br. 78/15.), donosi

RJEŠENJE

- I. ARHEO d.o.o. iz Zagreba, Vinogradi, I odvojak 6, daje se suglasnost za obavljanje stručnih poslova izrade nacрта prijedloga svih prostornih planova i nacрта izvješća o stanju u prostoru svih razina te obavljanje poslova u vezi s pripremom i donošenjem svih prostornih planova i izvješća o stanju u prostoru svih razina iz članka 2. stavka 1. točke 1. Pravilnika o izdavanju suglasnosti za obavljanje stručnih poslova prostornog uređenja („Narodne novine“ br. 136/15.).
- II. Pravna osoba iz točke I. izreke ovog rješenja dužna je jednom godišnje u mjesecu u kojem je izdana suglasnost dostaviti Ministarstvu dokumentaciju kojom se dokazuje da nisu prestali postojati uvjeti za obavljanje stručnih poslova prostornog uređenja.
- III. Suglasnost iz točke I. izreke ovoga rješenja ukinuti će se rješenjem ako pravna osoba prestane ispunjavati uvjete propisane za izdavanje suglasnosti, uvjete koji moraju biti ispunjeni prilikom izrade prostornih planova ili ako stručne poslove prostornog uređenja obavlja protivno Zakonu o poslovima i djelatnostima prostornog uređenja i gradnje, propisima donesenim na temelju tog Zakona ili protivno propisima kojima se uređuje područje prostornog uređenja.

Obrazloženje

ARHEO d.o.o. iz Zagreba, Vinogradi, I odvojak 6, podnio je ovom Ministarstvu zahtjev za izdavanje suglasnosti za obavljanje svih stručnih poslova prostornog uređenja.

Podnositelj zahtjeva je uz zahtjev priložio sve dokaze propisane odredbom članka 4. Pravilnika o izdavanju suglasnosti za obavljanje stručnih poslova prostornog uređenja:

1. fotokopiju rješenja o upisu u sudski registar kao dokaz da je ARHEO d.o.o. iz Zagreba, registriran za obavljanje stručnih poslova prostornog uređenja te

2. dokaze da ima zaposlene ovlaštene arhitekte urbaniste :
- Aron Varga, dipl.ing. arh., ovlaštteni arhitekt urbanist, br.ovl. A-U 193
- 1 Mario Pezelj, mag.ing.arch., ovlaštteni arhitekt urbanist, br.ovl. A-U 43,
- Za svakog od navedenih ovlaštenih arhitekata urbanista priloženo je :
- a) rješenje o upisu u Imenik ovlaštenih arhitekata urbanista i
- b) izvornik potvrde o podacima evidentiranim u matičnoj evidenciji Hrvatskog zavoda za mirovinsko osiguranje ne starije od 30 dana.

Uvidom u navedenu dokumentaciju utvrđeno je da podnositelj zahtjeva ispunjava sve uvjete za izdavanje zatražene suglasnosti.

Slijedom izloženog, a sukladno odredbi članka 96. stavak 1. Zakona o općem upravnom postupku („Narodne novine“, br. 47/09.), riješeno je kao u točki I. izreke ovog rješenja.

Sukladno odredbi članka 10. stavak 2. Zakona o poslovima i djelatnostima prostornog uređenja i gradnje, riješeno je kao u točki II. izreke ovoga rješenja.

Sukladno odredbi članka 10. stavak 1. istog Zakona, riješeno je kao u točki III. izreke ovog rješenja.

Upravna pristojba u državnim biljezima u iznosu od 35,00 kn po Tar.br. 1. i 2. Tarife upravnih pristojbi Uredbe o tarifi upravnih pristojbi („Narodne novine“, broj 8/17) nalijepljena je na zahtjevu i poništena.

UPUTA O PRAVNOM LIJEKU:

Ovo je rješenje izvršno u upravnom postupku i protiv njega se ne može izjaviti žalba, ali se može pokrenuti upravni spor pred Upravnim sudom u Zagrebu. Upravni spor pokreće se tužbom koja se podnosi u roku od 30 dana od dana dostave ovog rješenja. Tužba se navedenom Upravnom sudu predaje neposredno u pisanom obliku ili usmeno na zapisnik, ili se šalje poštom, odnosno dostavlja elektronički.

POMOĆNIK MINISTRA



Dostaviti:

1. ARHEO d.o.o., 10 000 Zagreb, Vinogradi, I odvojak 6
n/p Branimir Fojs, direktor
2. Evidencija suglasnosti, cvdje
3. Spis, cvdje



REPUBLIKA HRVATSKA
TRGOVAČKI SUD U ZAGREBU

IZVADAK IZ SUDSKOG REGISTRA

SUBJEKT UPISA

MBS:

080241449

OIB:

02095263263

EUID:

HRSR.080241449

TVRTKA:

2 ARHEO d.o.o. za projektiranje i prostorno planiranje

1 ARHEO d.o.o.

SJEDIŠTE/ADRESA:

1 Zagreb (Grad Zagreb)
Vinogradi, I odvojak 6

PRAVNI OBLIK:

1 društvo s ograničenom odgovornošću

PREDMET POSLOVANJA:

- 1 * - Zastupanje stranih tvrtki
- 1 * - Građenje, projektiranje i nadzor nad građenjem
- 1 * - Izvođenje investicijskih radova u inozemstvu
- 2 * - stručni poslovi prostornog planiranja
- 2 * - kupnja i prodaja robe
- 2 * - obavljanje trgovačkog posredovanja na domaćem i inozemnom tržištu
- 2 * - poslovanje nekretninama
- 2 * - izdavačka djelatnost
- 2 * - tiskanje časopisa i drugih periodičnih publikacija, knjiga i brošura, karata i atlasa, plakata, reklamnih kataloga, prospekata i drugih tiskanih oglasa, djelovodnika, albuma, dnevnika, kalendara, poslovnih obrazaca, papirne robe za osobne potrebe i
- 2 * - drugih tiskanih stvari

OSNIVAČI/ČLANOVI DRUŠTVA:

- 3 Aron Varga, OIB: 02578377356
Zagreb, Oroslavska 21
- 3 - član društva
- 3 Branimir Fojs, OIB: 83215453610
Zagreb, Vinogradi Odvojak 6
- 3 - član društva
- 3 Robert Jakovina, OIB: 73857502192
Šenkovec, Ivana Vrapca 17





REPUBLIKA HRVATSKA
TRGOVAČKI SUD U ZAGREBU

IZVADAK IZ SUDSKOG REGISTRA

SUBJEKT UPISA

OSNIVAČI/ČLANOVI DRUŠTVA:

- 3 - član društva
- 3 Mario Pezelj, OIB: 41447075998
Zagreb, Kruge 5
- 3 - član društva

OSOBE OVLAŠTENE ZA ZASTUPANJE:

- 2 Branimir Fojs, OIB: 83215453610
Zagreb, Vinogradi odvojak 6
- 2 - direktor
- 2 - zastupa društvo zajedno s još jednim članom uprave
- 2 Aron Varga, OIB: 02578377356
Zagreb, Oroslavska 21
- 2 - direktor
- 2 - zastupa društvo zajedno s još jednim članom uprave
- 5 ROBERT JAKOVINA, OIB: 73857502192
Šenkovec, IVANA VRAPCA 17
- 2 - direktor
- 2 - zastupa društvo zajedno s još jednim članom uprave
- 4 MARIO PEZELJ, OIB: 41447075998
Zagreb, KRUGE 5
- 2 - direktor
- 2 - zastupa društvo zajedno s još jednim članom uprave

TEMELJNI KAPITAL:

- 2 20.000,00 kuna

PRAVNI ODNOSI:

Osnivački akt:

- 1 Odluka o osnivanju društva od 29.travnja 1993. godine usklađena je sa ZTD-om dana 19.prosinca 1995. godine i sastavljena u novom obliku kao Izjava o usklađenju.
- 2 Izjava od 19.12.1995. godine izmijenjena u preambuli i u cijelosti te preoblikovana u Društveni ugovor. Društveni ugovor - čistopis od 31.08.2007. godine se prilaže.

Promjene temeljnog kapitala:

- 1 Odlukom o povećanju temeljnog kapitala od 13.12.1995. godine povećan je temeljni kapital sa 699,69 kn za 19.000,31 kn na 19.700,00 kuna.
- 2 Odlukom o povećanju temeljnog kapitala od 01.03.2007. godine, temeljni kapital je povećan s iznosa od 19.700,00 kn za iznos od 300,00 kn na iznos od 20.000,00 kn u novcu.

OSTALI PODACI:

- 1 Subjekt je bio upisan kod Trgovačkog suda u Zagrebu na





REPUBLIKA HRVATSKA
TRGOVAČKI SUD U ZAGREBU

IZVADAK IZ SUDSKOG REGISTRA

SUBJEKT UPISA

OSTALI PODACI:

reg.ul.br. 1-39055.

FINANCIJSKA IZVJEŠĆA:

Predano	God.	Za razdoblje	Vrsta izvještaja
eu 24.04.19	2018	01.01.18 - 31.12.18	GFI-POD izvještaj

Upise u glavnu knjigu proveli su:

RBU Tt	Datum	Naziv suda
0001 Tt-95/25068-2	14.09.1998	Trgovački sud u Zagrebu
0002 Tt-07/9900-5	03.10.2007	Trgovački sud u Zagrebu
0003 Tt-10/15931-2	22.02.2011	Trgovački sud u Zagrebu
0004 Tt-17/25156-1	14.06.2017	Trgovački sud u Zagrebu
0005 Tt-18/3740-1	25.01.2018	Trgovački sud u Zagrebu
eu /	30.06.2009	elektronički upis
eu /	31.03.2010	elektronički upis
eu /	30.03.2011	elektronički upis
eu /	29.03.2012	elektronički upis
eu /	22.03.2013	elektronički upis
eu /	28.03.2014	elektronički upis
eu /	31.03.2015	elektronički upis
eu /	28.06.2016	elektronički upis
eu /	27.04.2017	elektronički upis
eu /	18.04.2018	elektronički upis
eu /	24.04.2019	elektronički upis

U Zagrebu, 08. siječnja 2020.



NARUČITELJ: SPLITSKO-DALMATINSKA ŽUPANIJA
GRAD TRILJ
OIB: 91648398574

PLAN: IZMJENE I DOPUNE PROSTORNOG
PLANA UREĐENJA GRADA TRILJA

POPIS PLANERA-PROJEKTANATA:

Aron Varga , dipl.ing.arh.	– ovlašteni arhitekt
Mario Pezelj , dipl.ing.arh.	– odgovorni voditelj izrade Plana
Janja Novaković , dipl.ing.arh.	– ovlašteni arhitekt urbanist
Vedran Vuletić , mag.ing.arch.	– ovlašteni arhitekt urbanist
Antonijo Baković , dipl.ing.građ.	– ovlašteni inženjer građevinarstva
Josip Horvat , dipl.ing.prom.	– ovlašteni inženjer
Andro Žužul , mag.ing.arch.	
Damir Batarelo , dipl.iur.	
Vera Varga , dipl.biolog	
Vesna Pezelj , dipl.sociolog	
Ivan Sović , ing.el.	

Na osnovu članka 82., 83. i 84.. Zakona o prostornom uređenju (NN 153/13, 65/17 i 114/18)

IMENUJE SE:

**Mario Pezelj, dipl.ing.arh.urb., ovlašteni arhitekt za odgovornog voditelja izrade
PROSTORNOG PLANA UREĐENJA GRADA TRILJA.**

Imenovani ima visokostručnu spremu, položen stručni ispit te Rješenje za upis u Imenik ovlaštenih arhitekata urbanista pod rednim brojem A-U 43.

Zagreb, 11.04.2019.

ARHEO d.o.o.
Aron Varga, dipl.ing.arh.


ARHEO, d.o.o.
ZAGREB – HRVATSKA

REPUBLIKA HRVATSKA

HRVATSKA KOMORA ARHITEKATA

Klasa: UP/I-034-02/16-02/63

Urbroj: 505-04-16-02

Zagreb, 18. veljače 2016.

Hrvatska komora arhitekata odlučujući o upisu **MARIJA PEZELJA**, mag.ing.arch., iz **ZAGREBA, KRUGE 5** u **Imenik ovlaštenih arhitekata urbanista**, na temelju članka 26. Zakona o komori arhitekata i komorama inženjera u graditeljstvu i prostornom uređenju (Narodne novine broj 78/15), i članka 37. Statuta Hrvatske komore arhitekata (Narodne novine broj 140/15), po službenoj dužnosti donosi

RJEŠENJE

1. U **Imenik ovlaštenih arhitekata urbanista** upisuje se **MARIO PEZELJ**, mag.ing.arch., iz **ZAGREBA, KRUGE 5**, pod rednim brojem **43**, s danom upisa **11.02.2016.** godine.
2. Upisom u **Imenik ovlaštenih arhitekata urbanista**, **MARIO PEZELJ**, mag.ing.arch., stječe pravo na uporabu strukovnog naziva "**ovlašteni arhitekt urbanist**" i pravo na obavljanje stručnih poslova temeljem članka 47. Zakona o poslovima i djelatnostima prostornog uređenja i gradnje i članka 48. Statuta Hrvatske komore arhitekata, te pravo na pečat i iskaznicu ovlaštenog arhitekta urbanista.
3. Upisom u **Imenik ovlaštenih arhitekata urbanista**, **MARIJU PEZELJU**, mag.ing.arch., Komora izdaje pečat i iskaznicu ovlaštenog arhitekta urbanista.
4. Danom pravomoćnosti ovog rješenja prestaje važiti rješenje Klasa: UP/I-350-07/12-01/3845 Urbroj: 505-12-1 od 20.11.2012. godine.
5. Žalba protiv ovog rješenja ne odgađa njegovo izvršenje.

Obrazloženje

Hrvatska komora arhitekata po službenoj je dužnosti provela postupak upisa **MARIJA PEZELJA**, mag.ing.arch., iz **ZAGREBA, KRUGE 5** u **Imenik ovlaštenih arhitekata urbanista** te utvrdila sljedeće:

- da je **MARIO PEZELJ**, mag.ing.arch. upisan u **Imenik ovlaštenih arhitekata** – stručni smjer **ovlašteni arhitekt urbanist** temeljem rješenja Klasa: UP/I-350-07/12-01/3845 Urbroj: 505-12-1 od 20.11.2012. godine.

MARIO PEZELJ, mag.ing.arch., je prema odredbama Zakona o arhitektonskim i inženjerskim poslovima i djelatnostima u prostornom uređenju i gradnji bio upisan u Imenik ovlaštenih arhitekata – stručni smjer ovlašteni arhitekt urbanist i po toj osnovi obavljao poslove ovlaštenog arhitekta urbanista.

Prema odredbama Zakona o komori arhitekata i komorama inženjera u graditeljstvu i prostornom uređenju ustrojen je Imenik ovlaštenih arhitekata urbanista kao zaseban Imenik.

Upisom u Imenik ovlaštenih arhitekata urbanista, ovlašteni arhitekt urbanist stječe pravo na obavljanje stručnih poslova temeljem članka 47. Zakona o poslovima i djelatnostima prostornog uređenja i gradnje i članka 48. Statuta Hrvatske komore arhitekata.

Temeljem ovako utvrđenog činjeničnog stanja ispunjeni su uvjeti propisani u čl. 66. Zakona o komori arhitekata i komorama inženjera u graditeljstvu i prostornom uređenju kojim je Hrvatska komora arhitekata bila dužna ustrojiti Imenik ovlaštenih arhitekata urbanista i sukladno tome provesti upis MARIJA PEZELJA, mag.ing.arch. u navedeni Imenik.

Slijedom ovako utvrđenog činjeničnog stanja predmetu je valjalo udovoljiti, te primjenom odredaba Zakona o komori arhitekata i komorama inženjera u graditeljstvu i prostornom uređenju, Zakona o poslovima i djelatnostima prostornog uređenja i gradnje i Statuta Hrvatske komore arhitekata i gradnje riješiti kao u izreci.

Uputa o pravnom lijeku: Protiv ovog rješenja može se izjaviti žalba Ministarstvu graditeljstva i prostornoga uređenja, u roku od 15 dana od dostave ovog rješenja.

Predsjednica Hrvatske komore arhitekata

Željka Jurković, dipl.ing.arch.

Željka Jurković



Dostaviti:

1. MARIO PEZELJ, ZAGREB, KRUGE 5
2. U Zbirku isprava Komore

GRAD TRILJ
IZMJENE I DOPUNE
PROSTORNOG PLANA UREĐENJA
GRADA TRILJA

(prijedlog plana za ponovnu javnu raspravu)

Županija:	SPLITSKO-DALMATINSKA		
Grad:	TRILJ		
Naziv prostornog plana:	IZMJENE I DOPUNE PROSTORNOG PLANA UREĐENJA GRADA TRILJA		
Odluka o izradi plana: Službeni glasnik Grada Trilja 08/18		Odluka o donošenju plana	
Objava javne rasprave: "Slobodna Dalmacija" od ____.		Javni uvid održan: od: 07.05.2020. do: 21.05.2020.	
Pečat tijela odgovornog za provođenje javne rasprave: M.P.		Odgovorna osoba za provođenje javne rasprave: Ivan Šušnjara, iur., pročelnik	
Suglasnost na plan			
Pravna osoba koja je izradila plan:		ARHEO d.o.o., Zagreb Tomislavova 11	
Pečat pravne osobe koja je izradila plan: 		 Direktor : Mario Pezelj, dipl.ing.arh.,ovlašt.arh.urb.	
Stručni tim u izradi plana: Aron Varga, dipl.ing.arh., ovlaštteni arh. Mario Pezelj, dipl.ing.arh.,ovlašt.arh. urbanist Janja Novaković,dipl.ing.arh.,ovlašt.arh. urbanist Vedran Vuletić, mag.ing.arch. Antonio Baković,dipl.ing.građ.,ovl.građ.		Josip Horvat, dipl.ing.prometa - ovlaštteni inženjer Andro Žužul, mag.ing.arch. Damir Batarelo, dipl.ing.iur. Vera Varga, dipl.biolog Vesna Pezelj, dipl.sociolog Ivan Savić, ing.el.	
Odgovorni voditelj izrade plana: 		Mario Pezelj, dipl.ing.arh.,ovlašt.arh.urb.	
Pečat Gradskog vijeća: M.P.		Predsjednica Gradskog vijeća: Ivana Živaljić, univ.bacc.ing.industr.	
Istovjetnost prostornog plana s izvornikom ovjerava: 		Pečat nadležnog tijela: M.P.	

I. ODREDBE ZA PROVOĐENJE PROSTORNOG PLANA

ODREDBE ZA PROVOĐENJE

Na temelju članka 109. i 111. Zakona o prostornom uređenju (Narodne novine 153/13, 65/17, 114/18 i 39/19) i članka 32. Statuta Grada Trilja (Službeni glasnik Grada Trilja 03/09, 01/13 i 02/18), Gradsko vijeće Grada Trilja, na --. sjednici održanoj --.--.2020. godine, donijelo je:

ODLUKU
o donošenju
Izmjena i dopuna Prostornog plana uređenja Grada Trilja

I. TEMELJNE ODREDBE**Članak 1.**

Donose se Izmjene i dopune Prostornog Plana uređenja Grada Trilja (Službeni glasnik Grada Trilja 1/05, 7/08, 2/13 i 06/18) - u daljnjem tekstu: Plan. Plan je izrađen od strane stručnog izrađivača ARHEO d.o.o. za projektiranje i prostorno planiranje iz Zagreba.

Članak 2.

Sastavni dio ove Odluke je elaborat pod naslovom Izmjene i dopune Prostornog plana uređenja koji se sastoji od:

I. Tekstualni dio - Odredbe za provođenje**II. Grafički dio izrađen u M 1:25 000 i M 1:5 000**

1. KORIŠTENJE I NAMJENA POVRŠINA	1:25000
2. INFRASTRUKTURNI SUSTAVI	
2.1. PROMET	1:25000
2.2. POŠTA I ELEKTRONIČKE KOMUNIKACIJE	1:25000
2.3. ENERGETSKI SUSTAVI	1:25000
2.4. VODNOGOSPODARSKI SUSTAV	1:25000
3. UVJETI ZA KORIŠTENJE, UREĐENJE I ZAŠTITU PROSTORA	
3.1. UVJETI ZA KORIŠTENJE	1:25000
3.2. PODRUČJA POSEBNIH OGRANIČENJA U PROSTORU	1:25000
3.3. PODRUČJA POSEBNIH MJERA ZAŠTITE	1:25000
4. GRAĐEVINSKA PODRUČJA NASELJA	
4.1. GRAĐEVINSKA PODRUČJA NASELJA -TRILJ, KOŠUTE, GARDUN, VOJNIĆ	1:5000
4.2. GRAĐEVINSKA PODRUČJA NASELJA - VOJNIĆ, GARDUN	1:5000
4.3. GRAĐEVINSKA PODRUČJA NASELJA -VOJNIĆ	1:5000
4.4. GRAĐEVINSKA PODRUČJA NASELJA - VEDRINE, JABUKA, ČAPORICE, TRILJ	1:5000

ODREDBE ZA PROVOĐENJE		
4.5.	GRAĐEVINSKA PODRUČJA NASELJA - ČAPORICE, VEDRINE	1:5000
4.6.	GRAĐEVINSKA PODRUČJA NASELJA - JABUKA, GRAB, VRABAČ	1:5000
4.7.	GRAĐEVINSKA PODRUČJA NASELJA - PODI	1:5000
4.8.	GRAĐEVINSKA PODRUČJA NASELJA - VELIĆ	1:5000
4.9.	GRAĐEVINSKA PODRUČJA NASELJA - KRIVODOL	1:5000
4.10.	GRAĐEVINSKA PODRUČJA NASELJA - VOŠTANE, LJUT	1:5000
4.11.	GRAĐEVINSKA PODRUČJA NASELJA - VOŠTANE, ROŽE	1:5000
4.12.	GRAĐEVINSKA PODRUČJA NASELJA - BISCO	1:5000
4.13.	GRAĐEVINSKA PODRUČJA NASELJA - UGLJANE, ČAPORICE	1:5000
4.14.	GRAĐEVINSKA PODRUČJA NASELJA - UGLJANE, NOVA SELA	1:5000
4.15.	GRAĐEVINSKA PODRUČJA NASELJA - ČAČVINA	1:5000
4.16.	GRAĐEVINSKA PODRUČJA NASELJA - VRPOLJE	1:5000
4.17.	GRAĐEVINSKA PODRUČJA NASELJA - BUDIMIR, VININE	1:5000
4.18.	GRAĐEVINSKA PODRUČJA NASELJA - BUDIMIR	1:5000
4.19.	GRAĐEVINSKA PODRUČJA NASELJA - STRIZREP	1:5000
4.20.	GRAĐEVINSKA PODRUČJA NASELJA - STRIZREP	1:5000
4.21.	GRAĐEVINSKA PODRUČJA NASELJA - TIJARICA	1:5000
4.22.	GRAĐEVINSKA PODRUČJA NASELJA - TIJARICA	1:5000
4.23.	GRAĐEVINSKA PODRUČJA NASELJA - KAMENSKO	1:5000

III. Obvezni prilozi

- Obrazloženje prostornog Plana
- Popis dokumenata i propisa
- Zahtjevi iz članka 90. Zakona o prostornom uređenju (Narodne novine 153/13 , 65/17, 114/18, 39/19, 98/19)
- Mišljenja iz članka 101. Zakona o prostornom uređenju (Narodne novine 153/13 , 65/17, 114/18, 39/19, 98/19)
- Izvješće s javne rasprave
- Sažetak za javnost
- Evidencija postupka izrade i donošenja Prostornog Plana

Članak 3.

Izmjene i dopune Prostornog Plana uređenja Grada Trilja izrađene su prema Odluci o izradi Izmjena i dopuna Prostornog Plana uređenja Grada Trilja (Službeni glasnik Grada Trilja 08/18). Uvid u iste moguć je u prostorijama Grada Trilja.

ODREDBE ZA PROVOĐENJE

II. ODREDBE ZA PROVOĐENJE

Članak 4.

U članku 8. stavak 1. riječi "mješovita namjena: M1 - pretežito stambena" se brišu.

U članku 8. stavak 1. iza riječi "ugostiteljsko turistička T" , dodaju se riječi "T3 - kamp"

Članak 5.

U članku 12. stavak 1. alineja c) red 4 dodaje se nova točka koja glasi: „Ugljane”.

Članak 6.

U članku 18. u stavku 1. prva rečenica mijenja se i glasi:

„Minimalna udaljenost građevnog pravca od regulacijskog pravca za nerazvrstane ceste iznosi 3,0m, a za ostale ceste iznosi 5,0m.“

U stavku 3. iza riječi „dogradnje” dodaju se riječi „i nadogradnje”.

Članak 7.

U članku 54. u stavku 1. u alineji „I“ tekst: „(K5)” mijenja se i glasi: „ (K5, D, I1)“.

U stavku 2. u alineji 11. tekst: „(K5)” mijenja se i glasi: „ (K5, D, I1)“.

U stavku 3. prvi red tablice se briše.

U stavku 13. u prvoj rečenici tekst: „(K5)” mijenja se i glasi: „ (K5, D, I1)“.

Članak 8.

U članku 60. stavku 2. broj „6,0” mijenja se brojem „7,5”.

Članak 9.

U članku 65. stavak 3. podstavak 1. mijenja se i glasi:

„- ako se građevna čestica na kojoj će se graditi građevina nalazi uz već izgrađenu cestu ili drugu prometnu površinu čiji je kolnik najmanje širine 5 m ili je za prometnu površinu prethodno izdana lokacijska dozvola, iznimno ako se radi o rekonstrukciji ili prenamjeni postojeće građevine društvene namjene, tada širina kolnika može biti i manje širine, ali ne manja od 3 m”

Članak 10.

Iza naslova "Obnovljivi izvori energije" dodaje se članak 98.a koji glasi:

„Površine za smještaj građevina za proizvodnju energije iz obnovljivih izvora prikazane su na kartografskom prikazu 1. Korištenje i namjena površina.“

Članak 11.

U članku 114. na kraju stavka 1. dodaju se alineje koje glase:

- „strogo provoditi mjere zaštite podzemnih i površinskih voda od onečišćenja u okolini zaštićenog područja Značajni krajobraz „Grab” i speleoloških objekata
- na udaljenosti od 500 m i manje od speleoloških objekata, nova građevinska područja spojiti na kanalizacijski sustav ili opremiti UPOV-om

ODREDBE ZA PROVOĐENJE

- očuvati i revitalizirati preostale prirodne obale i prirodna hidromorfološka obilježja rijeke Cetine i drugih vodotoka te ne provoditi dodatna utvrđivanja obale
- na područjima uz rijeku planirati sadržaje, način gradnje i smještaj uz uvažavanje postojećih hidromorfoloških i erozijskih procesa kao i poplavnog režima kako bi se izbjegla potreba za dodatnim građevinskim mjerama zaštite od štetnog djelovanja voda
- onemogućiti odlaganje otpada u speleološke objekte”

Članak 12.

U članku 115. u stavku 3., u 24. redu tablice brišu se riječi: „(u postupku)“.

Na kraju tablice dodaju se tri nova reda:

Z-6185	Vrpolje	Vodosprema (lokva)	
Z-7365	Velić	Crkva Gospe od ružarija	
Z-7366	Velić	Vodopsrema (lokva-pojilište)	

Članak 13.

U članku 140.a. dodaje se stavak 2. koji glasi:

„Prema važećem „Pravilniku o mjerama zaštite od elementarnih nepogoda i ratnih opasnosti u prostornom planiranju i uređivanju prostora“ međusobni razmak stambenih odnosno poslovnih objekata ne može biti manji od visine sljemena krovišta većeg objekta, ali ne manji od $h_1/2 + h_2/2 + 5,0\text{m}$, gdje je h_1 visina vijenca jednog objekta, a h_2 visina vijenca susjednog objekta. Međusobni razmak objekata može biti manji pod uvjetom da je tehničkom dokumentacijom dokazano da je konstrukcija objekta otporna na rušenje uslijed elementarnih nepogoda, te u slučaju ratnih razaranja rušenje neće u većem opsegu ugroziti živote ljudi i izazvati oštećenja na drugim objektima.“

Članak 14.

U članku 140.c. dodaje se stavak 5. koji glasi:

„Projektiranje potresne otpornosti konstrukcija izrađivati u skladu s HRN EN 1998-1:2011/NA:2011, Eurokod 8, čija će primjena osigurati gradnju primjereno seizmički otpornih građevina.“

Članak 15.

U članku 140.d. dodaje se stavak 3. koji glasi:

„Vlasnici i korisnici objekata u kojima se okuplja ili istodobno boravi više od 250 ljudi, u kojima se zbog buke ili akustične izolacije ne može osigurati dovoljna čujnost sustava za javno uzbunjivanje, dužni su uspostaviti i održavati odgovarajući interni sustav za uzbunjivanje i obavješćivanje te preko istog osigurati provedbu javnog uzbunjivanja i prijem priopćenja nadležnog centra 112 o vrsti opasnosti i mjerama za zaštitu koje je potrebno poduzeti.“

Članak 16.

Iza članka 140.d. dodaje se naslov: „Mjere sklanjanja“ i članak 140.e. koji glasi:

„Mjere sklanjanja stanovništva provoditi sukladno važećim propisima u području civilne zaštite, odnosno planovima djelovanja civilne zaštite. Sklanjanje stanovništva planirati u postojećim skloništima te u zaklonima sa ili bez prilagođavanja pogodnih prirodnih, podrumskih i drugih pogodnih građevina za funkciju sklanjanja.“

ODREDBE ZA PROVOĐENJE

Članak 17.

Iza novog članka 140.e. dodaje se naslov: „Mjere zaštite od tehničko-tehnoloških nesreća“ i članak 140.f. koji glasi:

„Gospodarski objekti na području Grada Trilja koji predstavljaju izvore tehničko-tehnoloških prijetnji su: benzinske postaje (i punionice plina), HE Đale te tvrtka Daler d.o.o. koja na svojoj lokaciji skladišti lož ulje. Prometnice na kojima prijeti opasnost od prijevoza opasnih i štetnih tvari su A1, D60 i D220. Maksimalni domet istjecanja opasnih tvari u zrak, tlo, površinske i podzemne vode iznosi 310 m za motorni benzin, 192m za dizel gorivo i 189 m za lož ulje.

Obveza svih pravnih subjekata koji koriste opasne tvari u svom radu je provedba preventivnih mjera za sprječavanje nesreće, ograničavanje pristupa u dijelove postrojenja s opasnim tvarima samo ovlaštenom osoblju te odgovorno ponašanje u području zaštite okolini u vidu upoznavanja lokalnog stanovništva s mogućim opasnostima, poduzetim mjerama za sprječavanje nesreća te metodama samozaštite, do dolaska snaga zaštite i spašavanja, u slučaju nesreće.

U radijusu 110m od objekata u kojima se skladište, koriste i/ili proizvode opasne tvari te od prometnica A1, D60 i D220 zabranjuje se gradnja objekata u kojima je moguće okupljanje većeg broja ljudi (škole, vrtići, sportski objekti, crkve, starački domovi, veće stambene građevine i sl.).

Prijevoz opasnih i štetnih tvari na području Grada Trilja dozvoljen je na prometnicama A1, D60 i D220“.

Članak 18.

Članak 142. se mijenja i glasi:

„Unutar obuhvata Plana planirana je izrada slijedećih Urbanističkih planova uređenja:

BISKO

BISKO	Bisko-sjever	UPU 1.1.	Mješovita	11,21
BISKO	Gospodarska zona Bisko-jug	UPU 1.2.	Zanatsko-komunalno-servisna namjena	21,82

ČAPORICE

ČAPORICE	Pavela	UPU 2.1.	Neizgrađeni dio građevinskog područja naselja mješovite namjene	8,6
ČAPORICE	Gospodarska zona Čaporice-zapad	NA SNAZI	Proizvodno-poslovna namjena	20,25
ČAPORICE	Gospodarska zona Čaporice-Istok	NA SNAZI	Proizvodno-poslovna namjena	28,43
ČAPORICE UGLJANE	Gospodarska poslovna zona Runjik	UPU 2.2.	Poslovna – uslužna namjena (rehabilitacijski centar)	27,1

JABUKA

JABUKA, GRAB	Rekreacijska zona Gaz	UPU 3.1.	Rekreacijska namjena	6,02
-----------------	-----------------------	----------	----------------------	------

IZMJENE I DOPUNE PROSTORNOG PLANA UREĐENJA GRADA TRILJA

ODREDBE ZA PROVOĐENJE

KAMENSKO

KAMENSKO	Kamensko - istok	UPU 4.1.	Izgrađeni i neizgrađeni dio građevinskog područja naselja mješovite namjene	13,81
KAMENSKO	Poslovna zona Kamensko-zapad	UPU 4.2.	Trgovačko-komunalno-servisna namjena	7,02
KAMENSKO	Poslovna zona Kamensko-istok	UPU 4.3.	Trgovačko-komunalno-servisna namjena	16,25

KOŠUTE

KOŠUTE	Balek	UPU 5.1.	Neizgrađeni dio građevinskog područja naselja mješovite namjene	10,63
KOŠUTE	Delonga	UPU 5.2.	Neizgrađeni dio građevinskog područja naselja mješovite namjene	6,24
KOŠUTE	Gospodarska zona Košute-Polje	UPU 5.4	Zanatsko-trgovačka namjena	5,77
KOŠUTE	Ex Farma Mesopromet	UPU 5.5.	Urbana preobrazba postojećih napuštenih farmi u zonu mješovite namjene sa naglaskom na turizam i ugostiteljstvo	4

NOVA SELA

NOVA SELA	Centar	UPU 6.1.	Neizgrađeni dio građevinskog područja naselja mješovite namjene	3,48
-----------	--------	----------	---	------

TIJARICA

TIJARICA	Gospodarska zona Vukini Doci	UPU 7.1.	Zanatsko-komunalno-servisna namjena	6,63
TIJARICA	Gospodarska zona Sveti Duh	UPU 7.2.	Zanatsko-komunalno-servisna namjena	3,80
TIJARICA	Gospodarska zona Ripnjak	UPU 7.3.	Farme	4,00
TIJARICA	Gospodarska zona Gornji Doci	UPU 7.4.	Farme	4,00

TRILJ

TRILJ VEDRINE	Središnje naselje Trilj - Vadrine	UPU 9.5.	Izgrađeni i neizgrađeni dio građevinskog područja središnjeg naselja Trilj – Vadrine	166,92
TRILJ	Urbana preobrazba – M2, D, K3, I1, I2	UPU 5.3	UPU "Cetinka"	9

UGLJANE

UGLJANE	Centar	UPU 8.1.	Izgrađeni i neizgrađeni dio građevinskog područja naselja mješovite namjene	19,16
UGLJANE	Gospodarska zona Ugljane	UPU 8.2.	Proizvodno-poslovna namjena	22,57

VEDRINE

VEDRINE	Gubavica	UPU 9.1.	Izgrađeni i neizgrađeni dio građevinskog područja naselja mješovite namjene	6,90
---------	----------	----------	---	------

IZMJENE I DOPUNE PROSTORNOG PLANA UREĐENJA GRADA TRILJA

ODREDBE ZA PROVOĐENJE

VEDRINE	Gubavica 2	UPU 9.6.	Neizgrađeni dio građevinskog područja naselja mješovite namjene	6,55
VEDRINE	Vedrine	UPU 9.3.	Neizgrađeni dio građevinskog područja naselja mješovite namjene	24,96

STRMEN DOLAC

STRMEN DOLAC	Strmen Dolac	UPU 9.2.	Izgrađeni i neizgrađeni dio građevinskog područja naselja mješovite namjene	12,22
STRMEN DOLAC	Turističko naselje Strmen Dolac	UPU 9.4.	Turističko naselje	8,29

VOJNIĆ

VOJNIĆ	Jerkovići	UPU 10.1.	Neizgrađeni dio građevinskog područja naselja mješovite namjene	7,56
VOJNIĆ GARDUN	Gospodarska zona Vojnić-Gradun	UPU 10.2.	Industrijsko-zanatska, komunalno-servisna namjena	14,31

VOŠTANE

VOŠTANE	Ugostitelj.-turist. zona Put Žlabine u funkciji športa, rekreacije i lova	UPU 11.1.	Ugostiteljsko-turistička namjena	35,02
VOŠTANE	Turističko naselje Gornje Voštane u funkciji športa, rekreacije i lova	UPU 11.2.	Turističko naselje	19,26

VRABAČ

VRABAČ	Polje	UPU 12.1.	Izgrađeni i neizgrađeni dio građ. područja naselja mješovite namjene	17,32
VRABAČ	Vrdoljak	UPU 12.2.	Neizgrađeni dio građevinskog područja naselja mješovite namjene	4,64

GARDUN

GARDUN	Gardun	UPU 13.1.	Neizgrađeni dio građevinskog područja naselja mješovite namjene	1,3
GARDUN	Gardun	UPU 13.2.	Neizgrađeni dio građevinskog područja naselja mješovite namjene	5,2
GARDUN	Gardun	UPU 13.3.	Groblja Gardun	0,26

GRAB

GRAB	Groblje Glavica	UPU 14.1.	Groblje Grab	2,24
GRAB	Draga	UPU 14.2.	Neizgrađeni dio građevinskog područja naselja mješovite namjene	4,42

Članak 19.

U članku 143. na kraju stavka 14. dodaje se tekst koji glasi:

„Planirani su sadržaji javne i društvene namjene, poslovne namjene, stambene namjene, proizvodne namjene, javne zelene površine, sportsko-rekreacijske namjene, pješač-

ODREDBE ZA PROVOĐENJE

ke površine, parkiralište i drugi prateći sadržaji. Detaljno razgraničenje pojedinih namjena unutar obuhvata odredit će se prilikom izrade Urbanističkog plana uređenja.”

III. ZAVRŠNE ODREDBE

Članak 20.

Ova Odluka stupa na snagu prvog dana od dana objave u Službenom glasniku Grada Trilja.

Članak 21.

Stupanjem ove Odluke na snagu prestaju važiti svi kartografski prikazi Prostornog plana uređenja Grada Trilja (Službeni glasnik Grada Trilja br. 1/05, 7/08, 2/13 i 06/18):

GRADSKO VIJEĆE

Predsjednica Gradskog vijeća

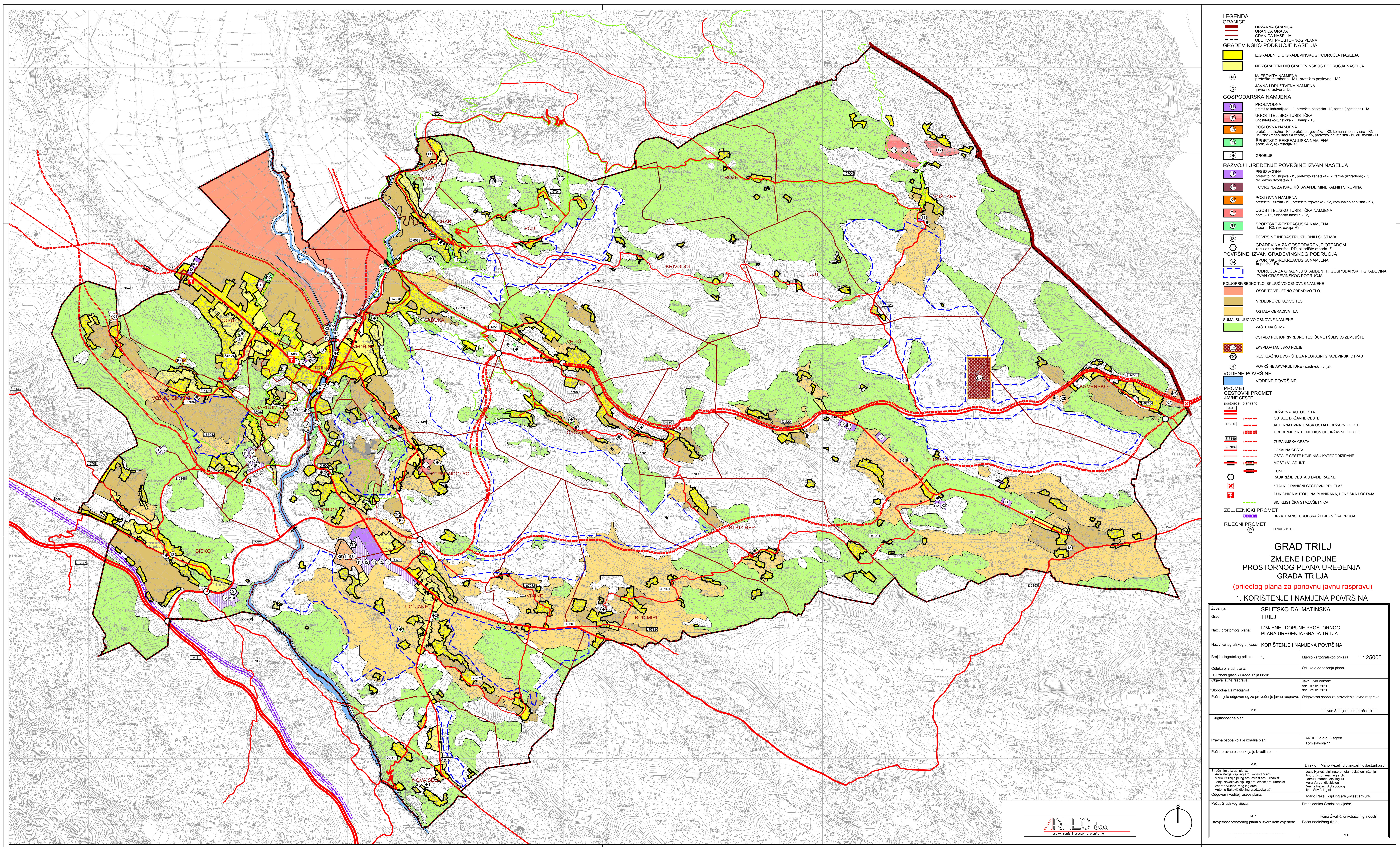
Ivana Živaljić, univ. bacc. ing. industr.

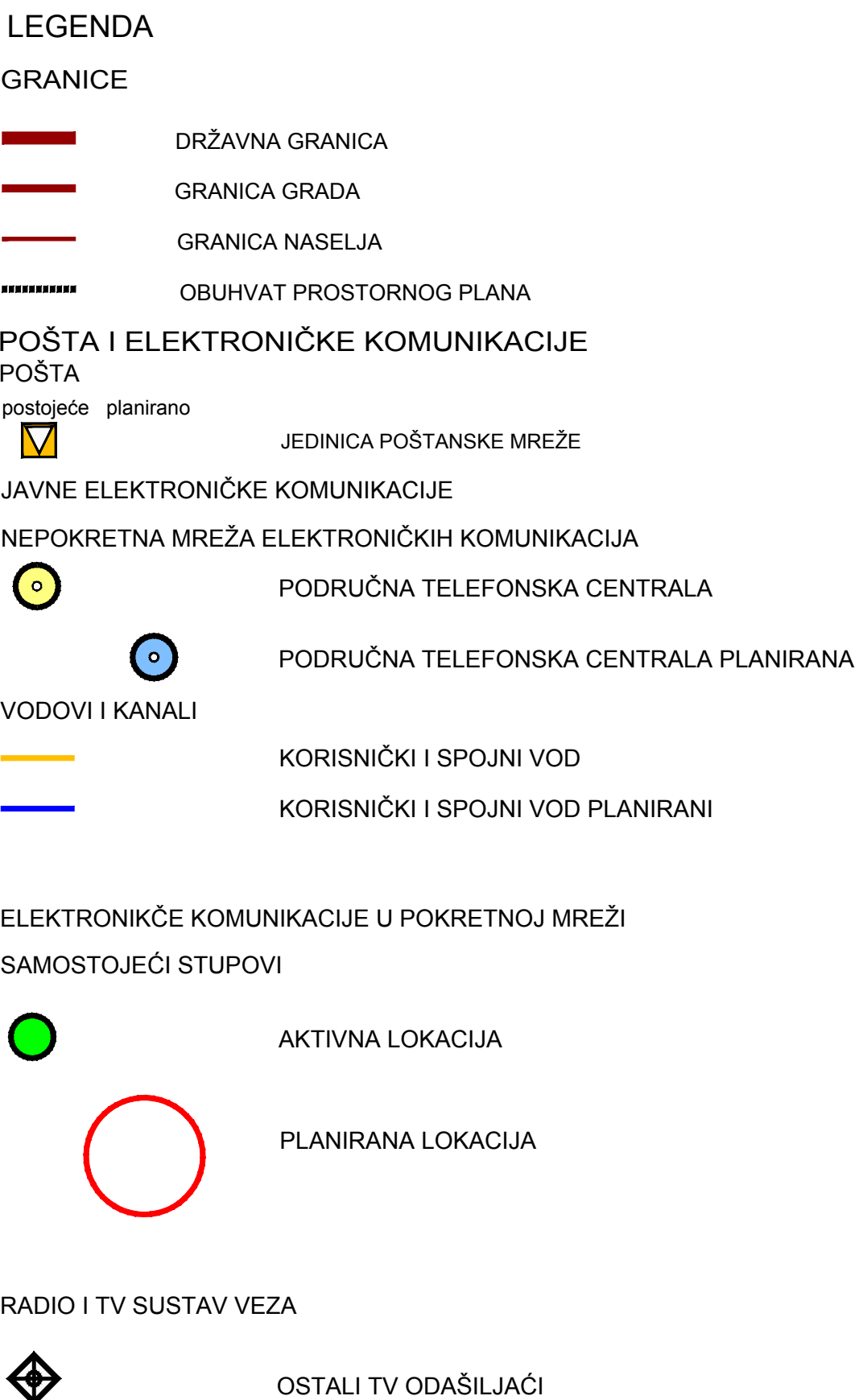
Klasa: --

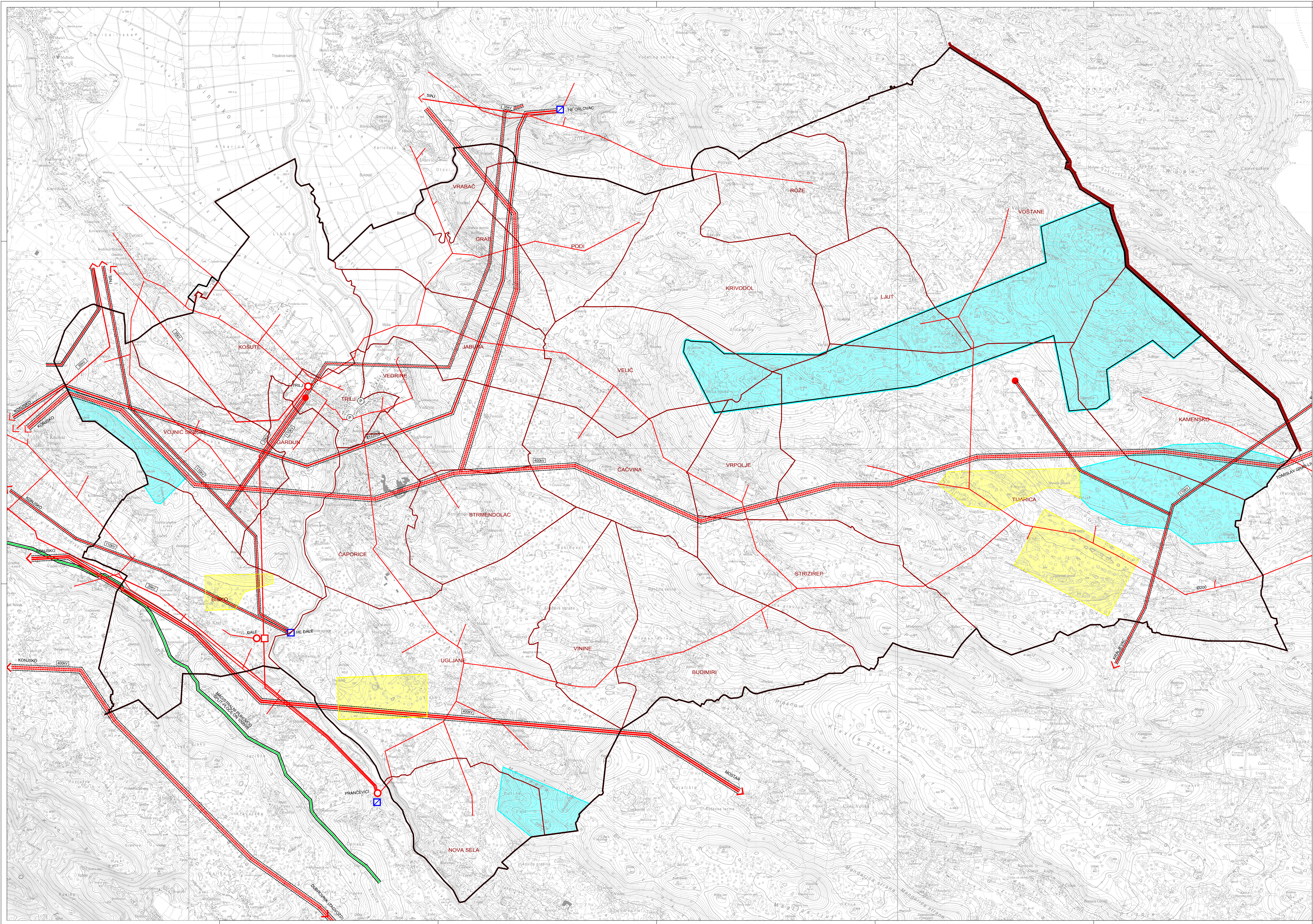
Ur.broj: --

Trilj, ---.2020. godine.

II. GRAFIČKI PRILOZI








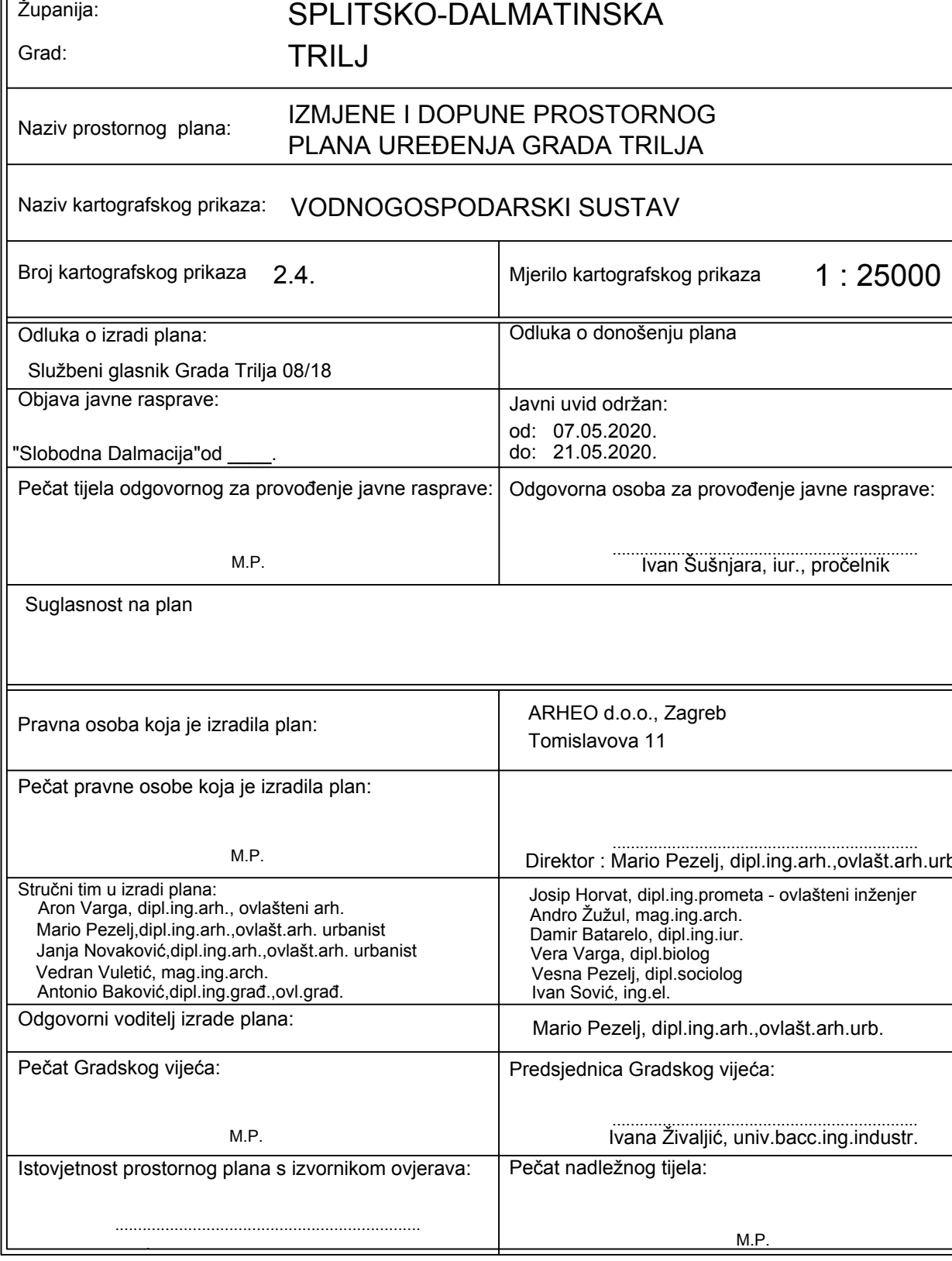
- LEGENDA
- GRANICE
- DRŽAVNA GRANICA
 - GRANICA GRADA
 - GRANICA NASELJA
 - OBUHVAAT PROSTORNOG PLANA

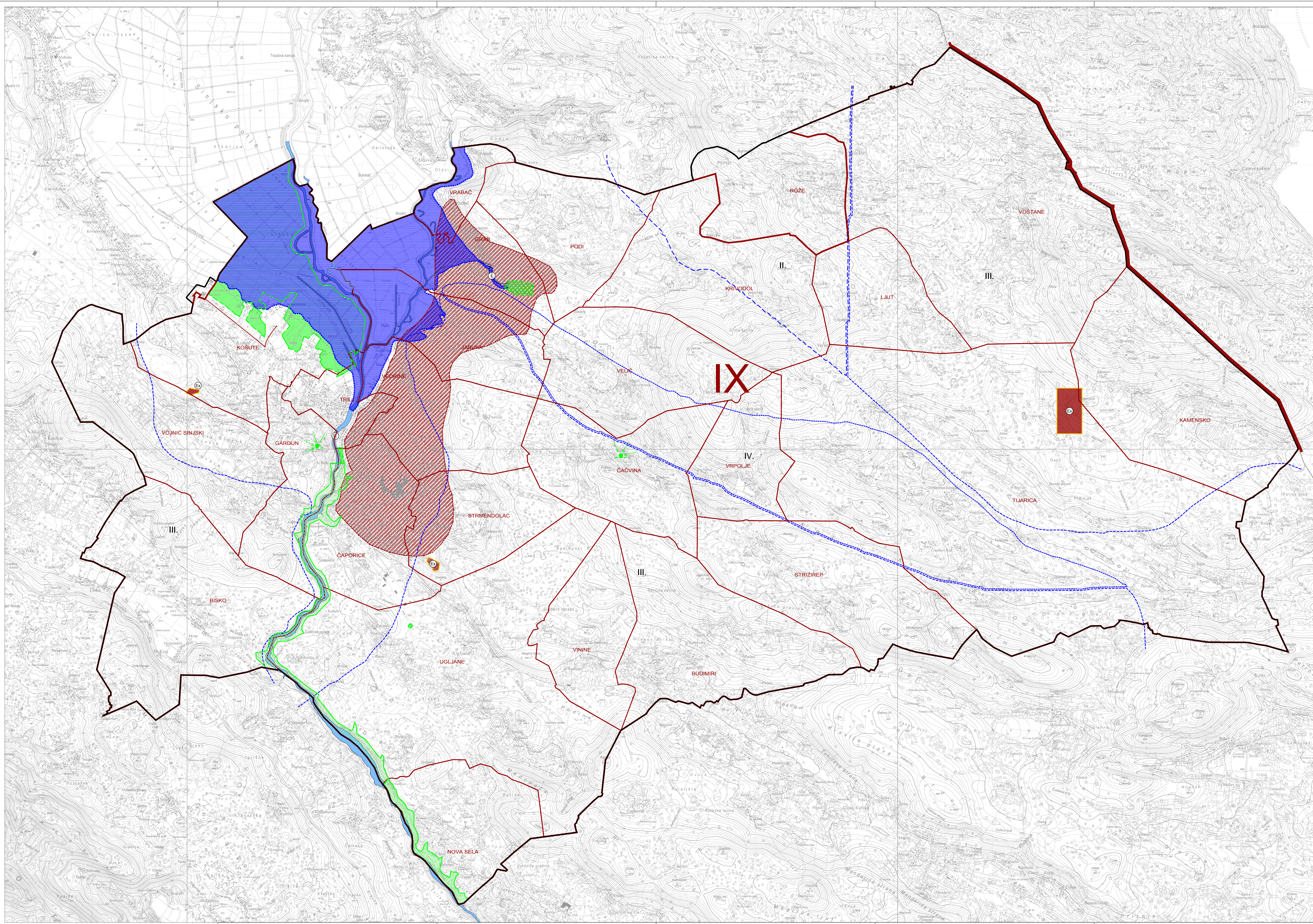
- ELEKTROENERGETIKA
- PROIZVODNI UREĐAJI
- HIDROELEKTRANA
 - POVRŠINE ZA ISPITIVANJE LOKACIJA SOLARNIH ELEKTRANA
 - POVRŠINE ZA ISPITIVANJE LOKACIJA VJETRO ELEKTRANA
 - DJELIČNIČNO IZRAĐENO
- TRANSFORMATORSKA I RASKLOPNA POSTROJENJA
- TS 35 kV
 - TS 110/10 (20) kV
 - KK 35 kV
- ELEKTROPRUŽENOSNI UREĐAJI
- DALEKOVOĐ 400 kV
 - DALEKOVOĐ 220 kV
 - DALEKOVOĐ 110 kV
 - DALEKOVOĐ 35 kV
 - DALEKOVOĐ 10 kV
 - KORIDOR DALEKOVOĐA
- PLINOOPSKRBA
- MAGISTRALNI PLINOVOD



GRAD TRILJ
IZMJENE I DOPUNE
PROSTORNOG PLANA UREĐENJA
GRADA TRILJA
(prijedlog plana za ponovnu javnu raspravu)
2. INFRASTRUKTURNI SUSTAVI

Županija:	SPLITSKO-DALMATINSKA
Grad:	TRILJ
Naziv prostornog plana:	IZMJENE I DOPUNE PROSTORNOG PLANA UREĐENJA GRADA TRILJA
Naziv kartografskog prikaza:	ENERGETSKI SUSTAVI
Broj kartografskog prikaza:	2.3.
Mjerilo kartografskog prikaza:	1 : 25000
Odluka o izradi plana:	Odluka o donošenju plana
Sudbena granica Grada Trilja 08/18	Javni uvid otkaz:
Odgovorne osobe koje je izradio plan:	od: 07.05.2020.
Odgovorne osobe koje je izradio plan:	od: 21.05.2020.
Petati tijela odgovornog za provođenje javne rasprave:	Odgovorne osobe za provođenje javne rasprave:
M.P.	Ivan Sudžarija, sur., pročelnik
Suglasnost na plan	
Pravna osoba koja je izradio plan:	ARHEO d.o.o., Zagreb
Petati pravne osobe koja je izradio plan:	Tomislavova 11
M.P.	Direktor: Mario Prezelj, dipl.ing. arh., arhitekt arh.urb.
Skupina im u izradi plana:	Arhitekt: Ivan Horvat, dipl.ing. arh., arhitekt arh.urb.
Arhitekt: Aron Varga, dipl.ing. arh., arhitekt arh.urb.	Arhitekt: Aron Varga, dipl.ing. arh., arhitekt arh.urb.
Arhitekt: Aron Varga, dipl.ing. arh., arhitekt arh.urb.	Arhitekt: Aron Varga, dipl.ing. arh., arhitekt arh.urb.
Arhitekt: Aron Varga, dipl.ing. arh., arhitekt arh.urb.	Arhitekt: Aron Varga, dipl.ing. arh., arhitekt arh.urb.
Odgovorne osobe koje je izradio plan:	Mario Prezelj, dipl.ing. arh., arhitekt arh.urb.
Petati Gradskog vijeća:	Predsjednica Gradskog vijeća:
M.P.	Ivana Živaljic, univ.baec.ing.indust.
Istovjetnost prostornog plana s izvornikom ojerava:	Petati nadležnog tijela:
M.P.	





LEGENDA

GRANICE

DRŽAVNA GRANICA

GRANICA GRADA

GRANICA NASELJA

OBUHVAAT PROSTORNOG PLANA

PODRUČJA POSEBNIH OGRANIČENJA U KORIŠTENJU KRAJOBRAZ

OSOBITO VRJEDAN PREDJEL - PRIRODNI KRAJOBRAZ

OSOBITO VRJEDAN PREDJEL - KULTIVIRANI KRAJOBRAZ

TOČKE I POTEZI ZNAČAJNI ZA PANORAMSKU VRJEDNOSTI KRAJOLICA

TLO

IX

PODRUČJE NAJVEĆEG INTENZITETA POTRESAPODRUČJE POJACANE EROZIJE (KLIZIŠTE)EKSPLOATACIJSKO POLJE

VODE

VODOZAŠTITNO PODRUČJEVODOTOK (I. II. kategorija)POPLAVNO PODRUČJE (III. - VRLO RJEETKO PLAVLJENO)

ARHEO d.o.o.

projektiranje i prostorno planiranje

S

GRAD TRILJ

IZMJENE I DOPUNE

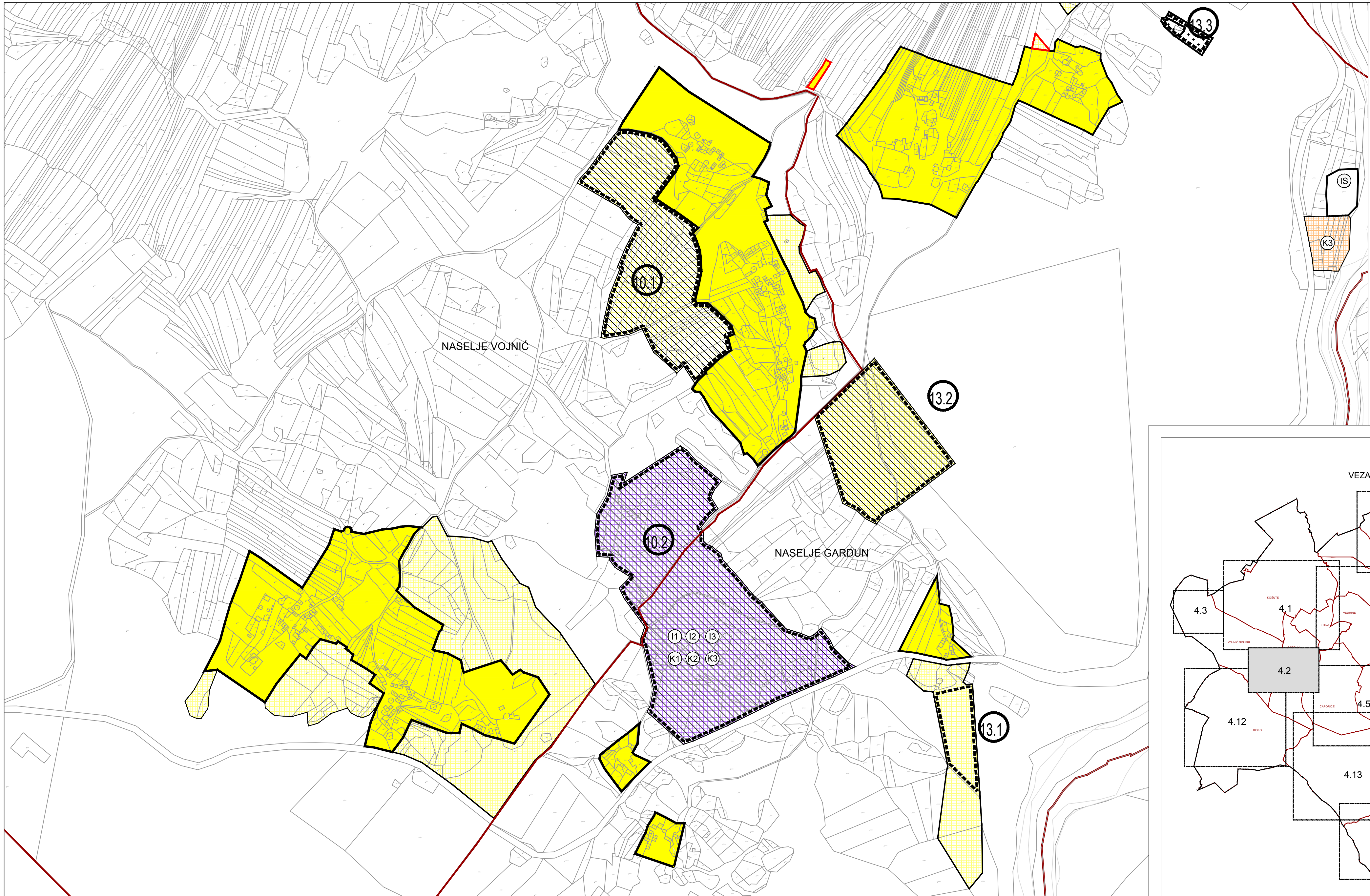
PROSTORNOG PLANA UREĐENJA

GRADA TRILJA

(prijedlog plana za ponovnu javnu raspravu)

3. UVJETI ZA KORIŠTENJE, UREĐENJE I ZAŠTITU PROSTORA

Županije:	SPLITSKO-DALMATINSKA	
Grad:	TRILJ	
Naziv prostornog plana:	IZMJENE I DOPUNE PROSTORNOG PLANA UREĐENJA GRADA TRILJA	
Naziv kartografskog prikaza:	PODRUČJA POSEBNIH OGRANIČENJA U KORIŠTENJU	
Broj kartografskog prikaza:	3.2	Mjerilo kartografskog prikaza: 1 : 25000
Odluka o izradi plana:	Odluka o donošenju plana	
Stužbeni glasnik Grada Trilja 0816		
Opisna javna rasprava:	Javni oviđi sudan:	
"Slobodna Dalmacija"	od: 07.08.2020.	
Pričet tijela odgovornog za provođenje javne rasprave:	Odgovorne osobe za provođenje javne rasprave:	
M.P.	Ivan Šušnjara, kur., probenik	
Suglasnost na plan		
Pravna osoba koja je izradila plan:	ARHEO d.o.o., Zagreb	
Pričet pravne osobe koja je izradila plan:	Tomislava 11	
M.P.	Direktor : Mario Pezeelj, dipl.ing. arh., ovlašt. arh. urb.	
Sudski čin u izradi plana:	Josip Novak, dipl.ing. prometa - ovlašt. inženjer	
Arh. Varga, dipl.ing. arh., ovlašt. arh.	Andro Žubelj, mag.ing. arh.	
Mario Pezeelj, dipl.ing. arh., ovlašt. arh., urbanist	Dario Bakić, dipl.ing. arh.	
Vesna Varga, dipl.ing. arh., ovlašt. arh., urbanist	Vesna Varga, dipl.ing. arh.	
Vesna Varga, dipl.ing. arh., ovlašt. arh., urbanist	Ivan Šušnjara, kur., probenik	
Antonio Baković, dipl.ing. arh., ovlašt. arh., urbanist	Ivan Šušnjara, kur., probenik	
Odgovorni voditelj izrade plana:	Mario Pezeelj, dipl.ing. arh., ovlašt. arh. urb.	
Pričet Gradskog vijeća:	Predsjednica Gradskog vijeća:	
M.P.	Ivana Živaljić, univ. bac. ing. indust.	
Istovjetnost prostornog plana s izvornikom ovjerava:	Pričet nadležnog tijela:	
M.P.		



LEGENDA

GRANICE

GRANICA GRADA

GRANICA NASELJA

GRADEVINSKO PODRUČJE - IZMJENA

RAZVOJ I UREĐENJE POVRŠINA NASELJA

izgrađeno neizgrađeno

GRADEVINSKO PODRUČJE NASELJA

-mješovita namjena (pretežno stanovanje)

GROBLJE

POVRŠINE INFRASTRUKTURNIH SUSTAVA

RAZVOJ I UREĐENJE POVRŠINA IZVAN NASELJA

GOSPODARSKA NAMJENA-PROIZVODNA

pretežno industrijska-K1, pretežno zanatska-K2, farme (izgrađeno)-I3

pretežno uslužna-K1, pretežno trgovačka-K2, komunalno- servisna - K3

GOSPODARSKA NAMJENA-POSLOVNA

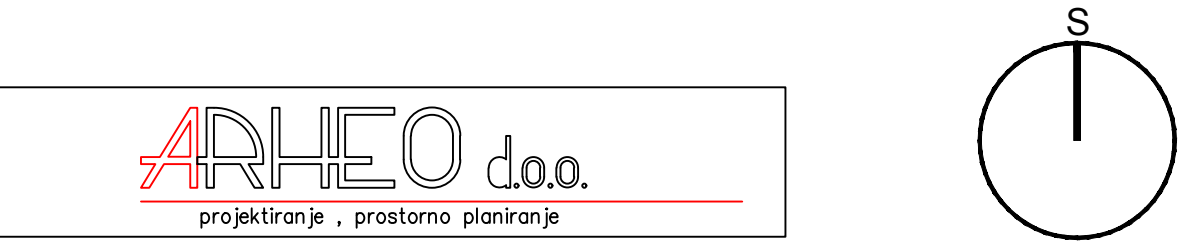
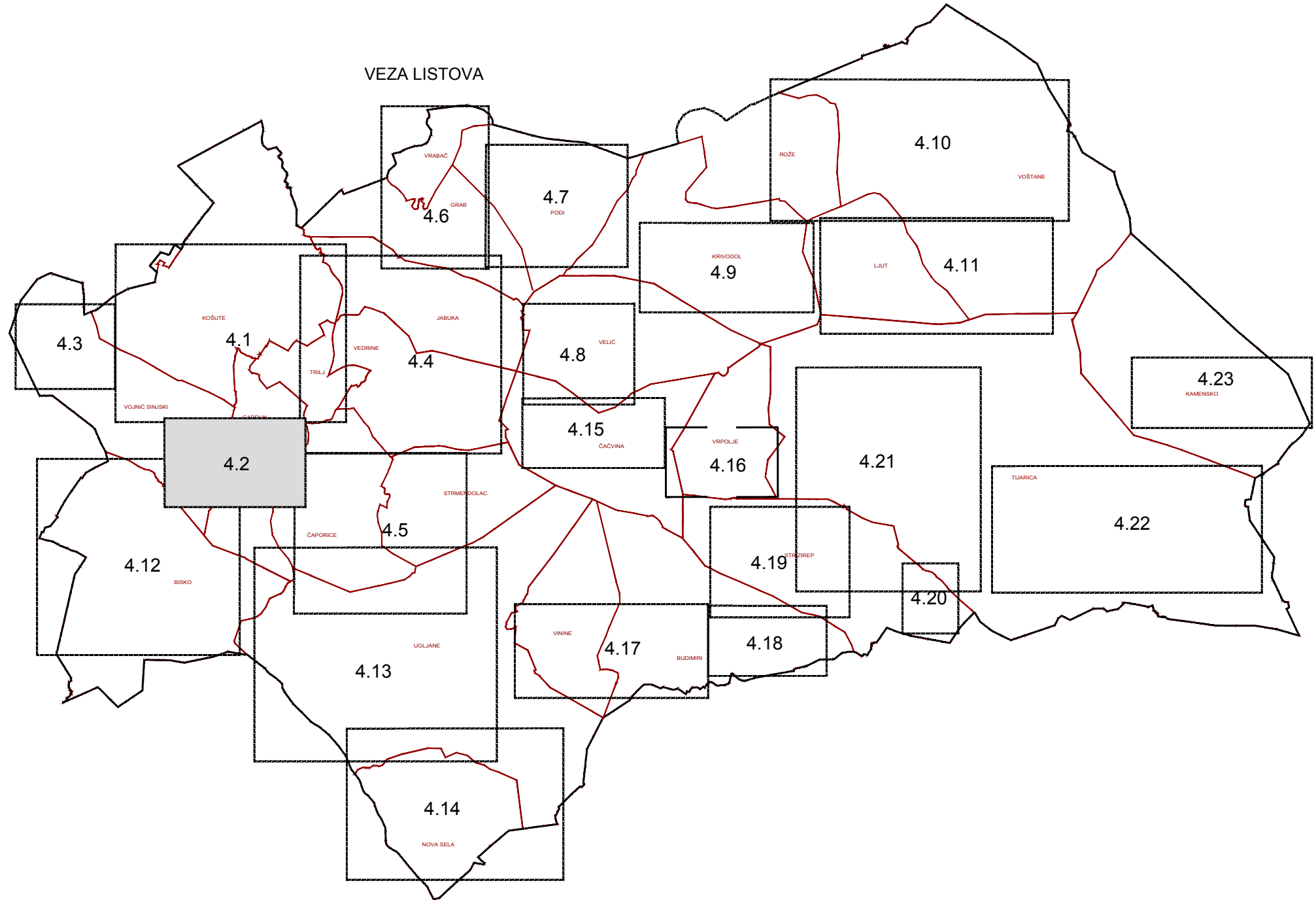
komunalno- servisna-K3

PODRUČJA I DIOLOVI PRIMJENE PLANSKIH MJERA ZAŠTITE

NEUREĐENI DIO GRADEVINSKOG PODRUČJA

OBUHVAAT OBEVNE IZRADE DETALJNIJH PLANOVA

BROJ DETALJNIJEG PLANA



GRAD TRILJ

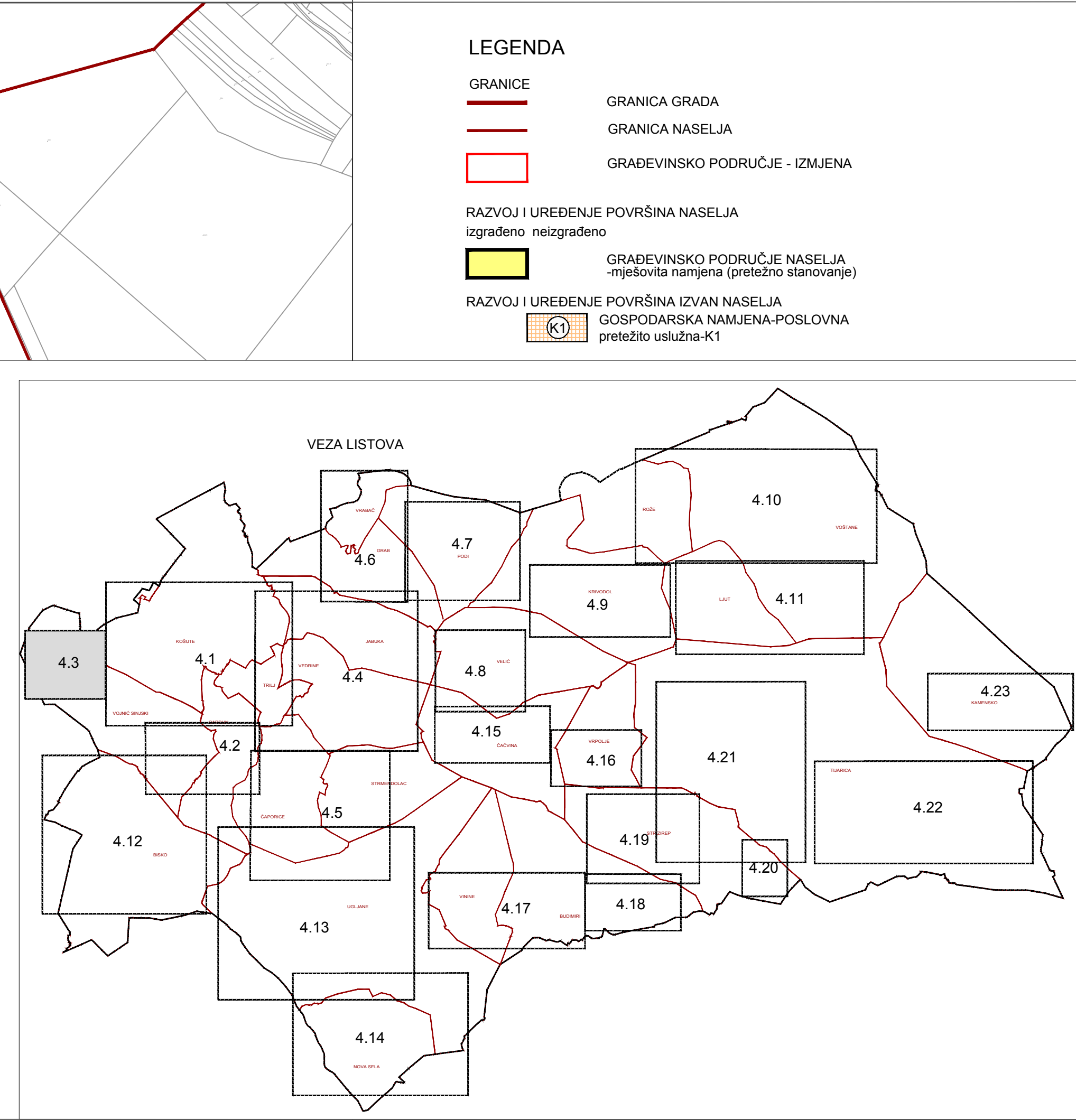
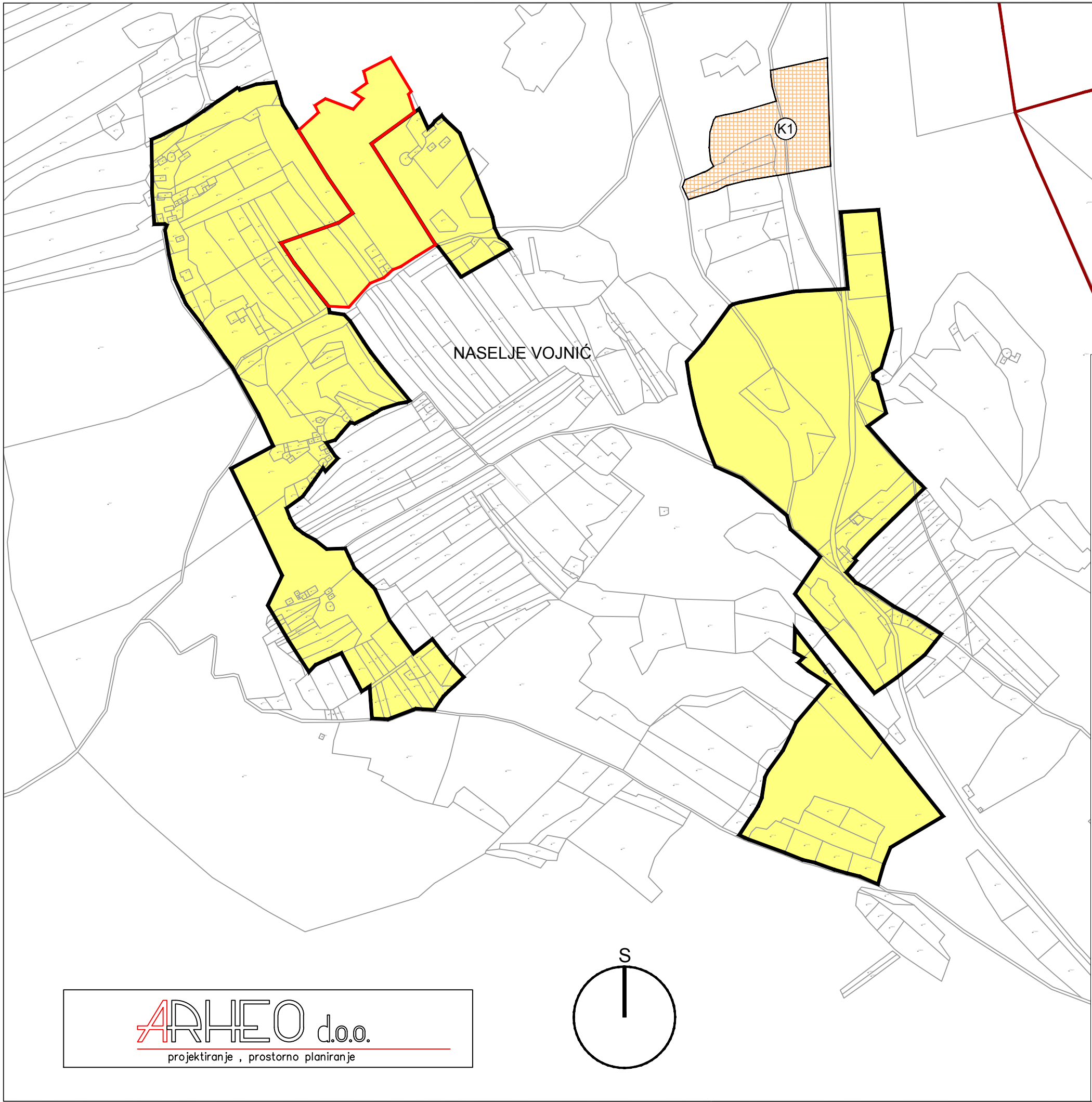
IZMJENE I DOPUNE PROSTORNOG PLANA

UREĐENJA GRADA TRILJA

(prijedlog plana za ponovnu javnu raspravu)

4.GRADEVINSKA PODRUČJA NASELJA

Županija:	SPLITSKO-DALMATINSKA
Grad:	TRILJ
Naziv prostornog plana:	IZMJENE I DOPUNE PROSTORNOG PLANA UREĐENJA GRADA TRILJA
Naziv kartografskog prikaza:	GRADEVINSKA PODRUČJA NASELJA - VOJNIČ, GARDUN
Broj kartografskog prikaza	4.2.
Mjerilo kartografskog prikaza	1 : 5000
Odluka o izradi prostornog plana: "Službeni glasnik Grada Trilja" 08/18.	Odluka o donošenju plana:
Objava javne rasprave (datum): "Slobodna Dalmacija" od _____ do: 21.05.2020.	Javni uvid održan od: 07.05.2020. do: 21.05.2020.
Pečat tijela odgovornog za provođenje javne rasprave:	Odgovorna osoba za provođenje javne rasprave: M.P. _____ Pročelnik Ivan Sušnjara, iur.
Pravna osoba koja je izradila plan:	ARHEO d.o.o. Tomislavova 11, Zagreb
Pečat pravne osobe koja je izradila plan:	M.P. _____ Direktor : Mario Pezeļ, dipl.ing.arh., ovlaštení arhitekt urbanist
Stručni tim u izradi plana: Aron Varga, dipl.ing.arh., ovlaštení arh. Mario Pezeļ, dipl.ing.arh., ovlaštení arh. urbanist Janja Novaković, dipl.ing.arh., ovlaštení arh. urbanist Vedran Vučetić, mag.ing.arch. Antonio Baković, dipl.ing.građ., ovl.građ.	Josip Horvat, dipl.ing.prometa - ovlaštení inženjer Andro Žužul, mag.ing.arch. Damir Batarelo, dipl.ing.iur. Vera Varga, dipl.biolog Vesna Pezeļ, dipl.sociolog Ivan Sović, ing.et.
Odgovorni voditelj izrade plana:	Mario Pezeļ, dipl.ing.arh., ovlaštení arhitekt urbanist
Pečat Gradskog vijeća:	Predsjednik Gradskog vijeća: M.P. _____ Ivana Živaljić, univ. bacc. ing.industr.
Istovjetnost prostornog plana s izvorikom ovjerava:	Pečat nadležnog tijela: M.P. _____



GRAD TRILJ

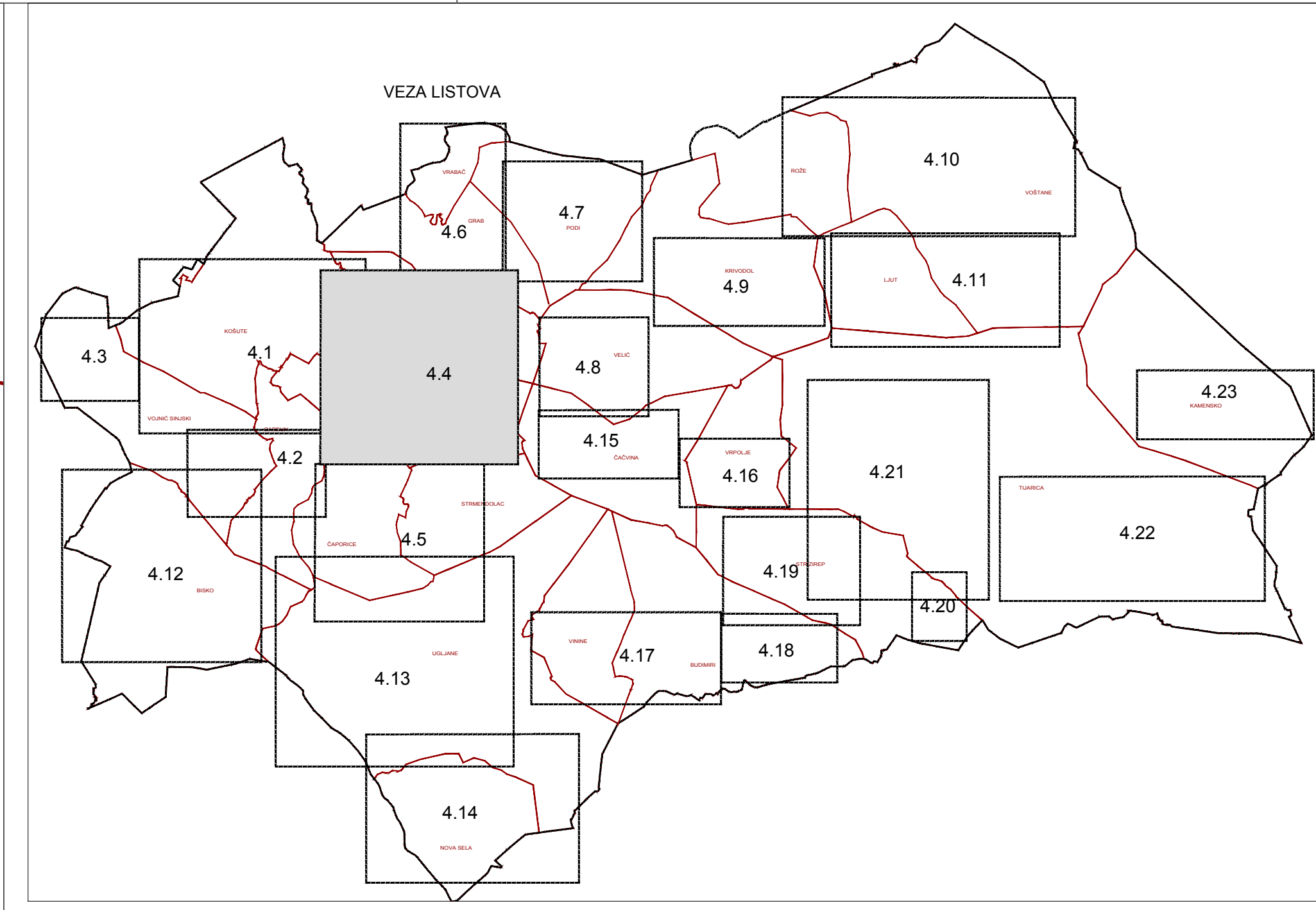
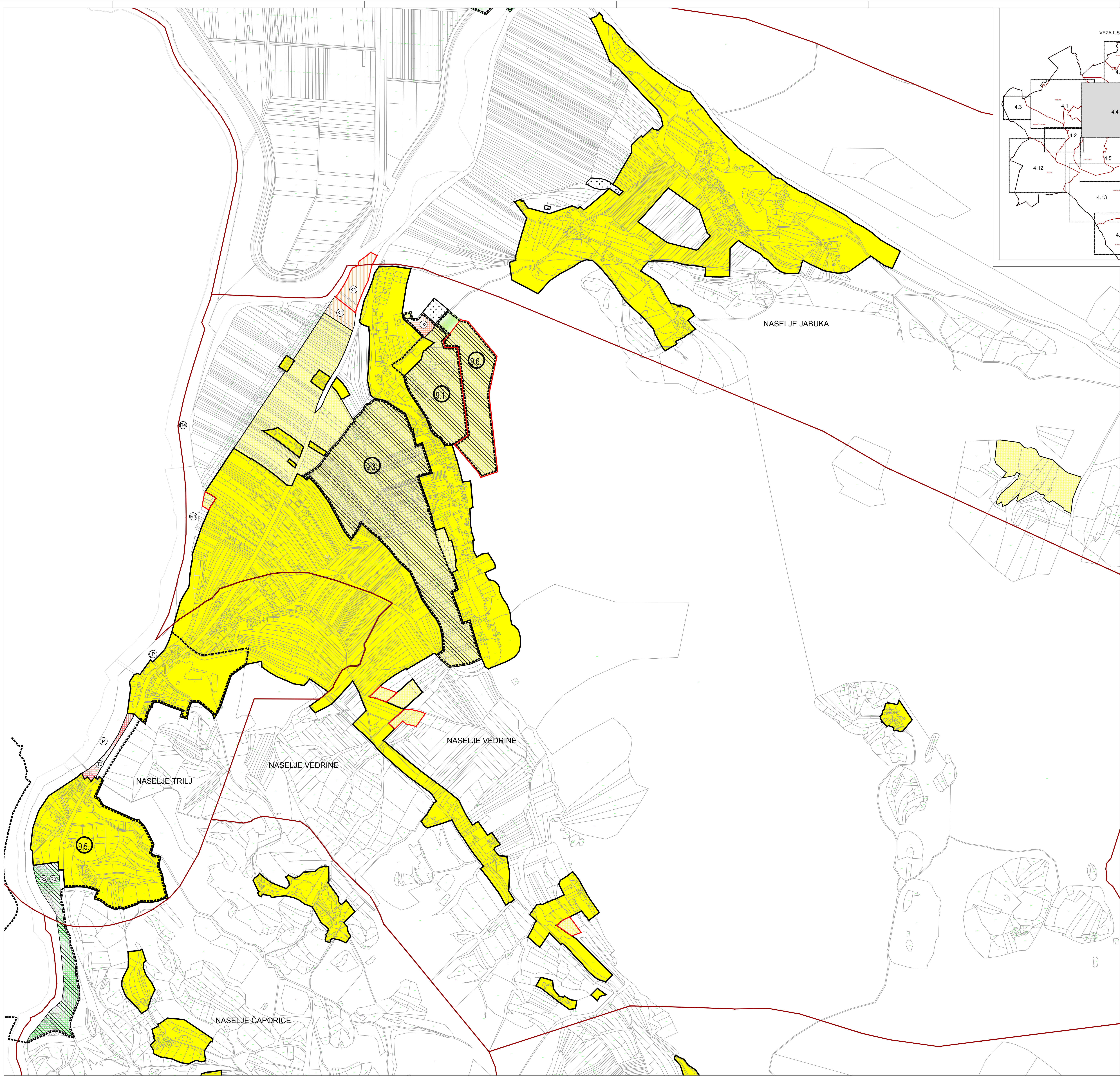
IZMJENE I DOPUNE PROSTORNOG PLANA

UREĐENJA GRADA TRILJA

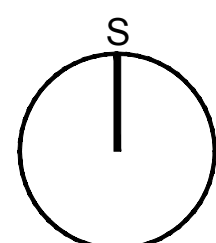
(prijedlog plana za ponovnu javnu raspravu)

4.GRAĐEVINSKA PODRUČJA NASELJA

Županija:	SPLITSKO-DALMATINSKA
Grad:	TRILJ
Naziv prostornog plana:	IZMJENE I DOPUNE PROSTORNOG PLANA UREĐENJA GRADA TRILJA
Naziv kartografskog prikaza:	GRAĐEVINSKA PODRUČJA NASELJA -VOJNIČ
Broj kartografskog prikaza	4.3.
Mjerilo kartografskog prikaza	1 : 5000
Odluka o izradi prostornog plana:	Odluka o donošenju plana:
"Službeni glasnik Grada Trilja" 08/18.	
Objava javne rasprave (datum):	Javni uvid održan od: 07.05.2020. do: 21.05.2020.
"Slobodna Dalmacija" od _____:	Odgovorna osoba za provođenje javne rasprave:
Pečat tijela odgovornog za provođenje javne rasprave:	Pročelnik Ivan Šušnjara, iur.
M.P.	
Pravna osoba koja je izradila plan:	ARHEO d.o.o., Tomislavova 11, Zagreb
Pečat pravne osobe koja je izradila plan:	Direktor : Mario Pezelj, dipl.ing.arh. -ovlašteni arhitekt urbanist
M.P.	
Stručni tim u izradi plana:	Josip Horvat, dipl.ing.prometa - ovlašteni inženjer Andro Žužul, mag.ing.arch. Damir Batarello, dipl.ing.iur. Vera Varga, dipl.biolog Vesna Pezelj, dipl.sociolog Ivan Sović, ing.el.
Aron Varga, dipl.ing.arh., ovlašteni arh. Mario Pezelj, dipl.ing.arh., ovlašt.arh. urbanist Janja Novaković, dipl.ing.arh., ovlašt.arh. urbanist Vedran Vuletić, mag.ing.arch. Antonio Baković, dipl.ing.građ., ovl.građ.	
Odgovorni voditelj izrade plana:	Mario Pezelj, dipl.ing.arh., ovlašteni arhitekt urbanist
Pečat Gradskog vijeća:	Predsjednik Gradskog vijeća:
M.P.	Ivana Živaljić, univ. bacc. ing.industr.
Istovjetnost prostornog plana s izvornikom ovjerava:	Pečat nadležnog tijela:
	M.P.



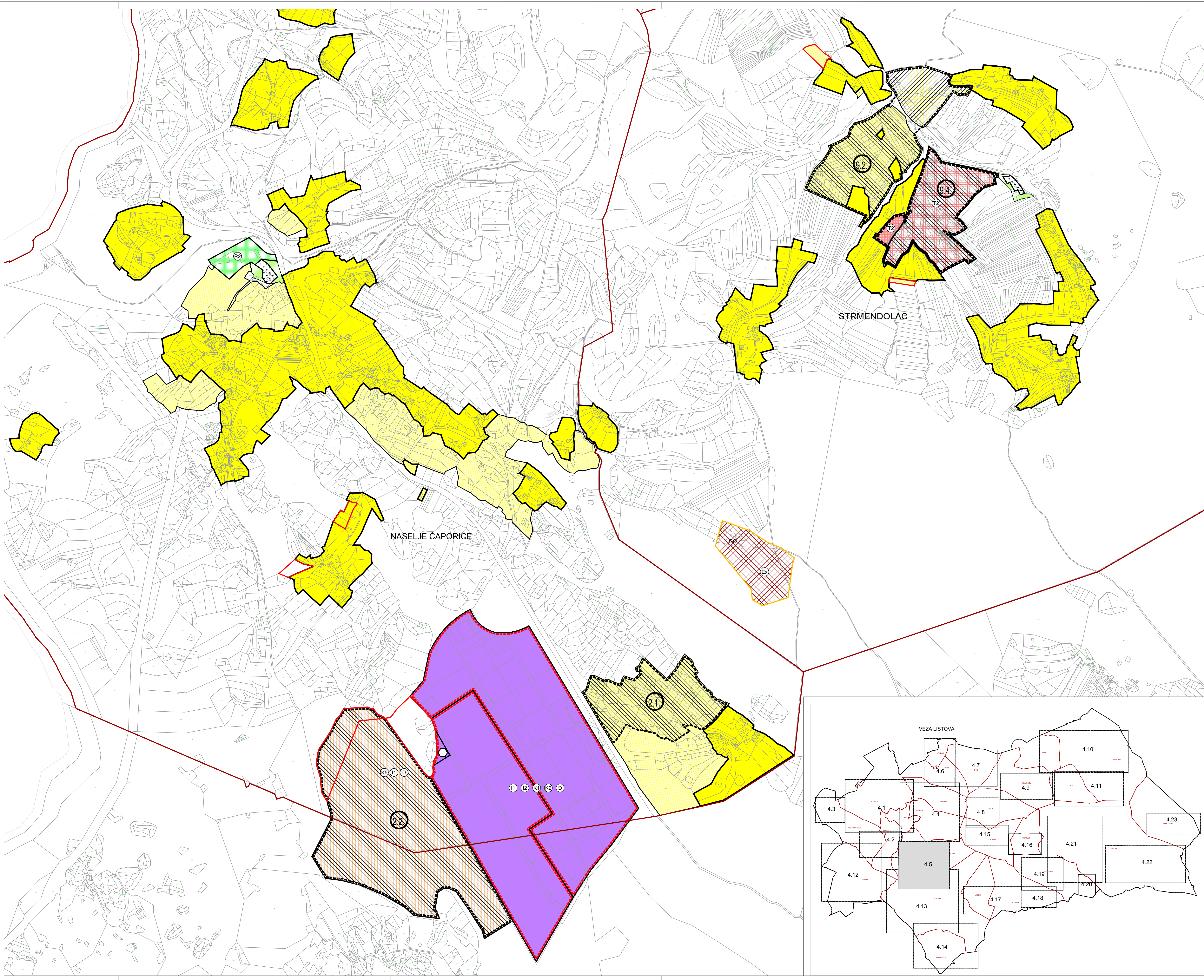
- LEGENDA**
- GRANICE**
GRANICA GRADA
GRANICA NASELJA
GRAĐEVINSKO PODRUČJE - IZMJENA
- RAZVOJ I UREĐENJE POVRŠINA NASELJA**
izgrađeno neizgrađeno
- GRAĐEVINSKO PODRUČJE NASELJA**
mješovita namjena (pretežno stambovne)
GOSPODARSKA NAMJENA-POSLOVNA
pretežno uslužna-K1
GOSPODARSKA NAMJENA-POSLOVNA - ŠIRENJE
pretežno uslužna-K1
kamp - T3
JAVNA I DRUŠTVENA NAMJENA
vrtićka - U3
SPORTSKO REKREACIJSKA NAMJENA
sport-R2
- GROBLJE**
ZAŠTITNE ZELENE POVRŠINE
- RAZVOJ I UREĐENJE POVRŠINA IZVAN NASELJA**
SPORTSKO REKREACIJSKA NAMJENA
sport-R2, rekreacija -R3
- PODRUČJA I DIOLOVI PRIMJENE PLANSKIH MJERA ZAŠTITE**
NEUREBENI DIO GRAĐEVINSKOG PODRUČJA
OBUHVAAT OBEZNE IZRADE DETALJNIH PLANOVA
BROJ DETALJNIJEG PLANA
- RJEČNI PROMET**
PRIVEZIŠTE



GRAD TRILJ
IZMJENE I DOPUNE PROSTORNOG PLANA
UREĐENJA GRADA TRILJA
(prijedlog plana za ponovnu javnu raspravu)

4.GRAĐEVINSKA PODRUČJA NASELJA

Županija:	SPLITSKO-DALMATINSKA
Grad:	TRILJ
Naziv prostornog plana:	IZMJENE I DOPUNE PROSTORNOG PLANA UREĐENJA GRADA TRILJA
Naziv kartografskog prikaza:	GRAĐEVINSKA PODRUČJA NASELJA -VEDRINE, JABUKA, ČAPORICE, TRILJ
Broj kartografskog prikaza	4.4.
Mjerilo kartografskog prikaza	1 : 5000
Odluka o izradi prostornog plana:	Odluka o donošenju plana:
"Službeni glasnik Grada Trilja" 08/18.	
Objava javne rasprave (datum):	Javni uvid otklon:
	od: 07.05.2020.
"Slobodna Dalmacija" od:	do: 21.05.2020.
Pečat tijela odgovornog za provođenje javne rasprave:	Odgovorna osoba za provođenje javne rasprave:
M.P.	Pročelnik Ivan Šušnjara, ur.
Pravna osoba koja je izradila plan:	ARHEO d.o.o.
	Tomislavova 11, Zagreb
Pečat pravne osobe koja je izradila plan:	
M.P.	Direktor : Mario Pezelj, dipl.ing.arh. -ovlaštenih arhitekt urbanist
Stručni tim u izradi plana:	
Aron Varga, dipl.ing.arh., ovlašten arh.	Josip Horvat, dipl.ing.prometa - ovlašten inženjer
Mario Pezelj, dipl.ing.arh., ovlašten arh.	Andro Žužul, mag.ing.arch.
Jana Novaković, dipl.ing.arh., ovlašten arh.	Damir Biserić, dipl.ing.arh.
Vedran Vučić, mag.ing.arch.	Vera Varga, dipl.biolog
Vesna Pezelj, dipl.sociolog	Ivan Šović, ing.et.
Antonio Baković, dipl.ing.građ.ovl.grad.	
Odgovorni voditelj izrade plana:	Mario Pezelj, dipl.ing.arh., ovlašten arhitekt urbanist
Pečat Gradskog vijeća:	Predsjednik Gradskog vijeća:
M.P.	Ivana Živaljić, univ. bacc. ing.industr.
Istovjetnost prostornog plana s izvorikom ovjerava:	Pečat nadležnog tijela:
	M.P.




LEGENDA

- GRANICE
- GRANICA GRADA
- GRANICA NASELJA
- GRADEVINSKO PODRUČJE - IZMJENA
- RAZVOJ I UREĐENJE POVRŠINA NASELJA
- Izgrađeno
- neizgrađeno
- GRADEVINSKO PODRUČJE NASELJA
- mješovita namjena (pretežno stanovanje)
- GOSPODARSKA NAMJENA POSLOVNA
- usluzna (rehabilitacijski centar) -K5
- GOSPODARSKA NAMJENA POSLOVNA - ZAMJENA
- usluzna (rehabilitacijski centar) -K5, industrijska namjena (pretežno proizvodna) -I1
- GROBLJE
- ZAŠTITNE ZELENE POVRŠINE
- RAZVOJ I UREĐENJE POVRŠINA IZVAN NASELJA
- GOSPODARSKA NAMJENA PROIZVODNO POSLOVNA
- pretežno industrijska -I1, pretežno proizvodna -D
- pretežno trgovačka -T2, javna i društvena namjena -D
- REKREACIJSKO DVORIŠTE ZA NEPOSREDNO GRADEVINSKI OTPAD
- GOSPODARSKA NAMJENA - UGOSTITELJSKO TURISTIČKA
- turističko naselje -T2
- SPORTSKO REKREACIJSKA NAMJENA
- спортска
- POVRŠINE IZVAN GRADEVINSKOG PODRUČJA
- EKSPLLOATACIJSKO POLJE
- PODRUČJA I DUELOVI PRIMJENE PLANSKIH MJERA ZAŠTITE
- NEUREĐENI DIO GRADEVINSKOG PODRUČJA
- OBUHVAT OBVEZNE IZRADE DETALJNIJIH PLANOVA
- DETALJNIJI PLANOVNI NA SNAZI
- BROJ DETALJNIJEG PLANA

ARHEO d.o.o.

projekcije - prostorno planiranje



GRAD TRILJ

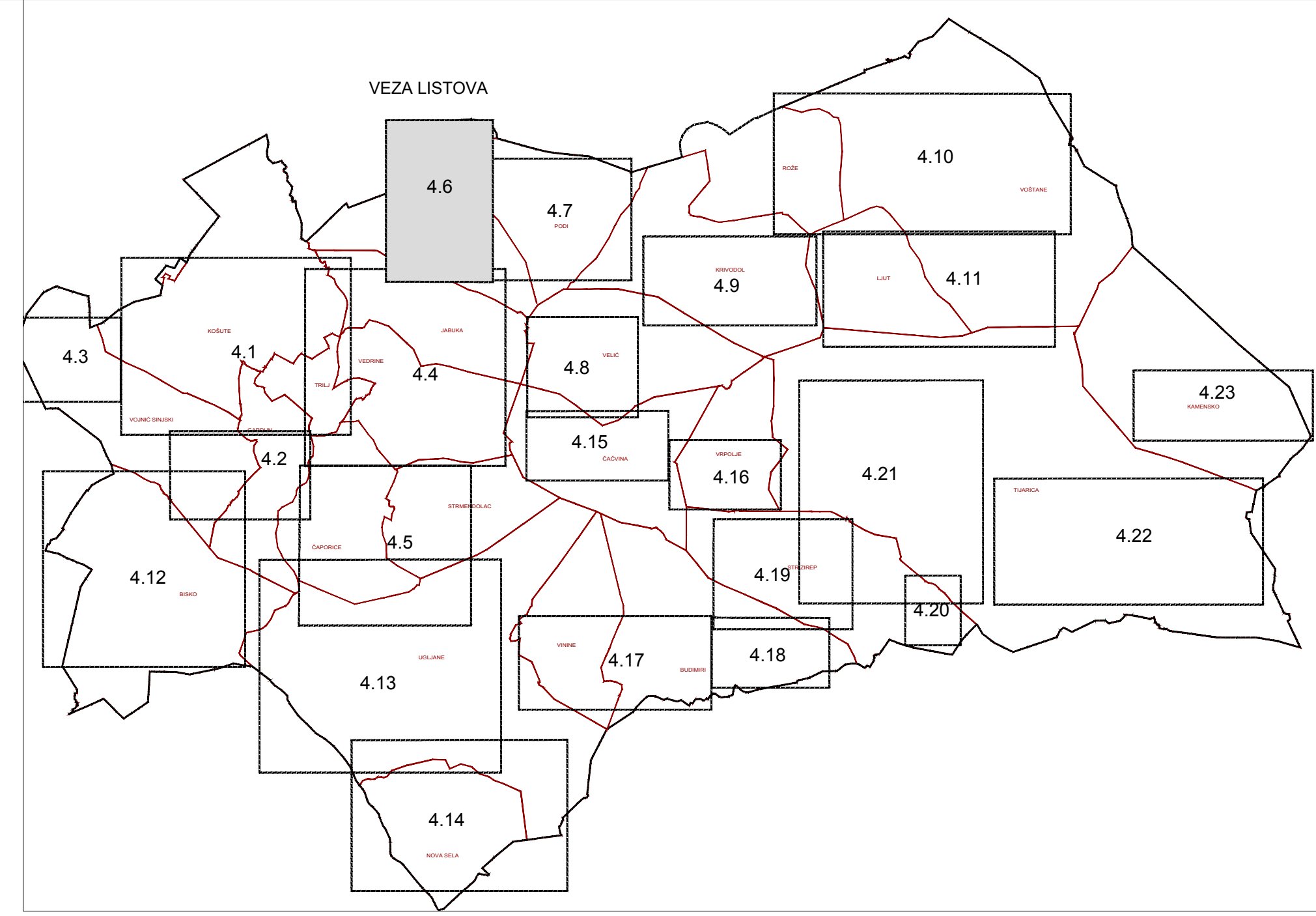
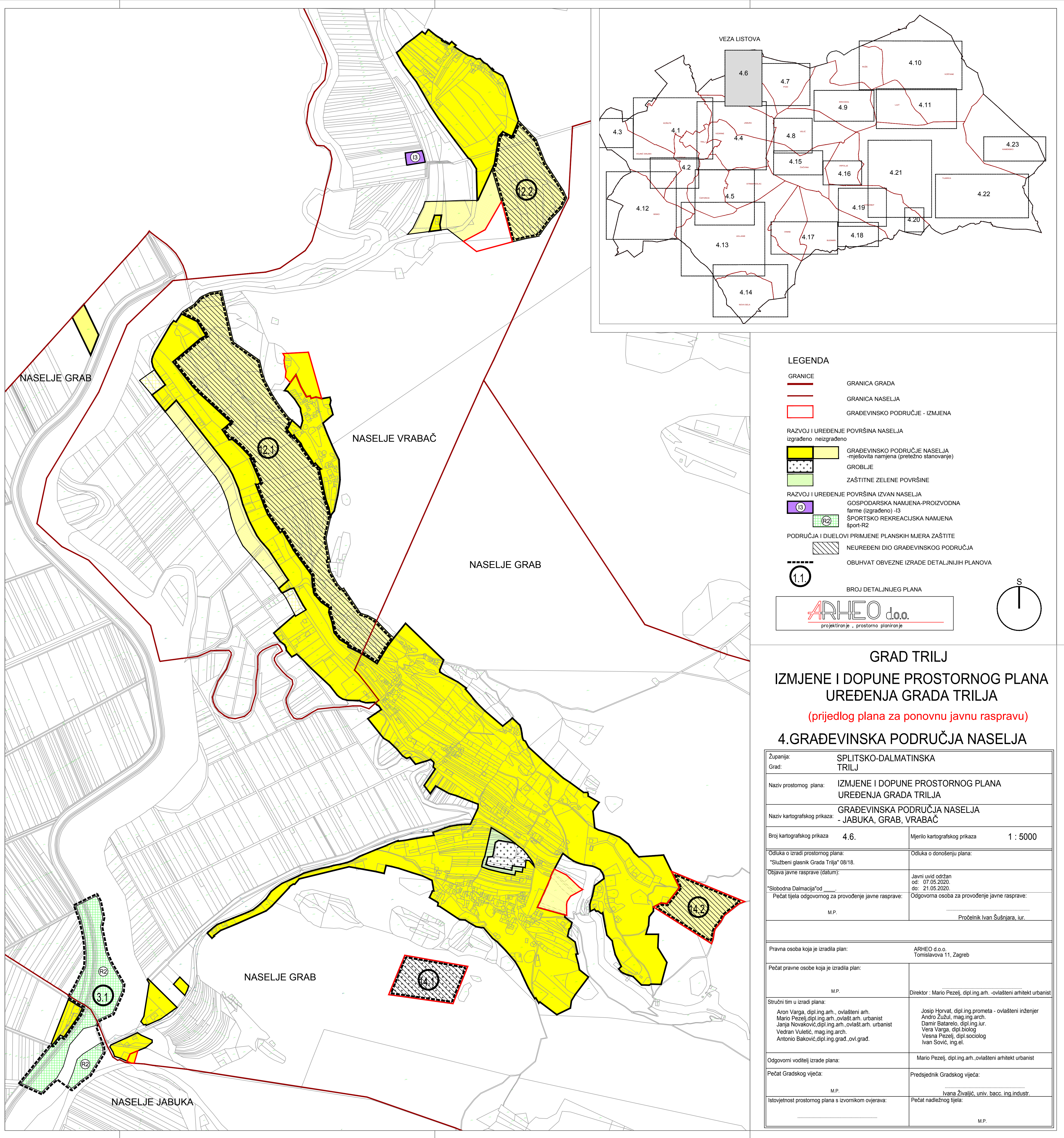
IZMJENE I DOPUNE PROSTORNOG PLANA

UREĐENJA GRADA TRILJA

(prijedlog plana za ponovnu javnu raspravu)

4. GRADEVINSKA PODRUČJA NASELJA

Županija:	SPLITSKO-DALMATINSKA		
Grad:	TRILJ		
Naziv prostornog plana:	IZMJENE I DOPUNE PROSTORNOG PLANA UREĐENJA GRADA TRILJA		
Naziv kartografskog prikaza:	GRADEVINSKA PODRUČJA NASELJA ČAPORICE, STRMENDOLAC		
Broj kartografskog prikaza	4.5.	Mjerilo kartografskog prikaza	1 : 5000
Odluka o izradi prostornog plana:	Odluka o donošenju plana:		
"Službeni glasnik Grada Trilja" 08/18.	Javni uvid održan:		
Ogjava javne rasprave (datum):	od: 07.05.2020.		
"Slobodna Dalmacija" od:	do: 21.05.2020.		
Pečat tijela odgovornog za provođenje javne rasprave:	Odgovorna osoba za provođenje javne rasprave:		
M.P.	Pročelnik Ivan Šušnjara, tkr.		
Pravna osoba koja je izradila plan:	ARHEO d.o.o.		
Pečat pravne osobe koja je izradila plan:	Tomišićeva 11, Zagreb		
M.P.	Direktor : Mario Pezeš, dipl.ing.arh. - ovlašten arhitekt urbanist		
Stručni tim u izradi plana:	Jošip Horvat, dipl.ing.prometa - ovlašten inženjer		
Aras Varga, dipl.ing.arh. - ovlašten arh.	Mario Pezeš, dipl.ing.arh. - ovlašten arh.		
Mario Pezeš, dipl.ing.arh. - ovlašten arh.	Damiir Batarić, dipl.ing.tur.		
Jana Novaković, dipl.ing.arh. - ovlašten arh.	Vera Varga, dipl.bodog.		
Vedran Vučelić, mag.ing.arch.	Vesna Pezeš, dipl.sociolog		
Antonio Baković, dipl.ing.građ. - ovl. građ.	Ivan Šovš, ing.st.		
Odgovorni voditelj izrade plana:	Mario Pezeš, dipl.ing.arh. - ovlašten arhitekt urbanist		
Pečat Gradskog vijeća:	Predsjednik Gradskog vijeća:		
M.P.	Ivana Živaljić, univ. bacc. ing.industr.		
Istovjetnost prostornog plana s izvornikom ovjerava:	Pečat nadležnog tijela:		
	M.P.		



LEGENDA

GRANICE
GRANICA GRADA
GRANICA NASELJA
GRAĐEVINSKO PODRUČJE - IZMJENA

RAZVOJ I UREĐENJE POVRŠINA NASELJA
izgrađeno neizgrađeno

GRAĐEVINSKO PODRUČJE NASELJA
-mješovita namjena (pretežno stanovanje)
GROBLJE
ZAŠTITNE ZELENE POVRŠINE

RAZVOJ I UREĐENJE POVRŠINA IZVAN NASELJA
GOSPODARSKA NAMJENA-PROIZVODNA
farme (izgrađeno)-I3
ŠPORTSKO REKREACIJSKA NAMJENA
sport-R2

PODRUČJA I DIJELOVI PRIMJENE PLANSKIH MJERA ZAŠTITE
NEUREĐENI DIO GRAĐEVINSKOG PODRUČJA

OBUHVAAT OBVEZNE IZRADE DETALJNIJIH PLANOVA

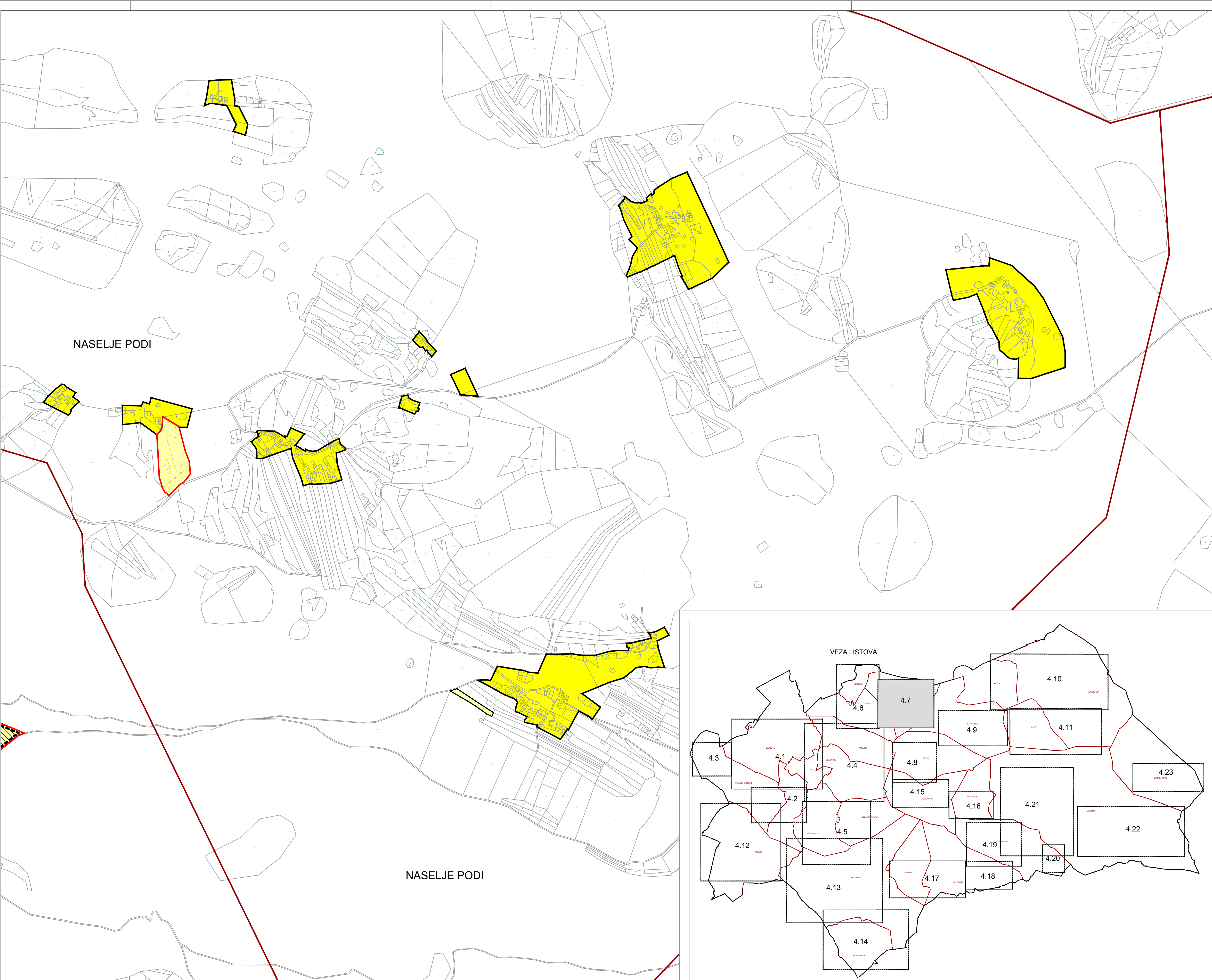
1.1. BROJ DETALJNIJEG PLANA

ARHEO d.o.o.
projektno - prostorno planiranje

S

GRAD TRILJ
IZMJENE I DOPUNE PROSTORNOG PLANA
UREĐENJA GRADA TRILJA
(prijedlog plana za ponovnu javnu raspravu)
4.GRAĐEVINSKA PODRUČJA NASELJA

Županija:	SPLITSKO-DALMATINSKA
Grad:	TRILJ
Naziv prostornog plana:	IZMJENE I DOPUNE PROSTORNOG PLANA UREĐENJA GRADA TRILJA
Naziv kartografskog prikaza:	GRAĐEVINSKA PODRUČJA NASELJA - JABUKA, GRAB, VRBAČ
Broj kartografskog prikaza:	4.6.
Mjerilo kartografskog prikaza:	1 : 5000
Odluka o izradi prostornog plana:	Odluka o donošenju plana:
"Službeni glasnik Grada Trilja" 08/18.	
Objava javne rasprave (datum):	Javni uvid održan od: 07.05.2020. do: 21.05.2020.
"Slobodna Dalmacija" od: _____	Odgovorna osoba za provođenje javne rasprave:
Pečat tijela odgovornog za provođenje javne rasprave:	
M.P.	Pročelnik Ivan Šušnjara, iur.
Pravna osoba koja je izradila plan:	ARHEO d.o.o. Tomislavova 11, Zagreb
Pečat pravne osobe koja je izradila plan:	
M.P.	Direktor : Mario Pezelj, dipl.ing.arh. -ovlašteni arhitekt urbanist
Stručni tim u izradi plana:	
Aron Varga, dipl.ing.arh., ovlašteni arh. Mario Pezelj, dipl.ing.arh., ovlašt. arh. urbanist Janja Novaković, dipl.ing.arh., ovlašt. arh. urbanist Vedran Vulečić, mag.ing.arch. Antonio Baković, dipl.ing.građ.ovl.građ.	Josip Horvat, dipl.ing.prometa - ovlašteni inženjer Andro Žubić, mag.ing.arch. Damir Batarilo, dipl.ing.iur. Vera Varga, dipl.biolog Vesna Pezelj, dipl.sociolog Ivan Sović, ing.sl.
Odgovorni voditelj izrade plana:	Mario Pezelj, dipl.ing.arh., ovlašteni arhitekt urbanist
Pečat Gradskog vijeća:	Predsjednik Gradskog vijeća:
M.P.	Ivana Živaljić, univ. bacc.ing.industr.
Istovjetnost prostornog plana s izvornikom ovjerava:	Pečat nadležnog tijela:
	M.P.



LEGENDA

GRANICE

GRANICA GRADA

GRANICA NASELJA

GRAĐEVINSKO PODRUČJE - IZMJENA

RAZVOJ I UREĐENJE POVRŠINA NASELJA

izgrađeno neizgrađeno

GRAĐEVINSKO PODRUČJE NASELJA

-mješovita namjena (pretežno stanovanje)

ARHEO d.o.o.

projektiranje , prostorno planiranje

S

GRAD TRILJ

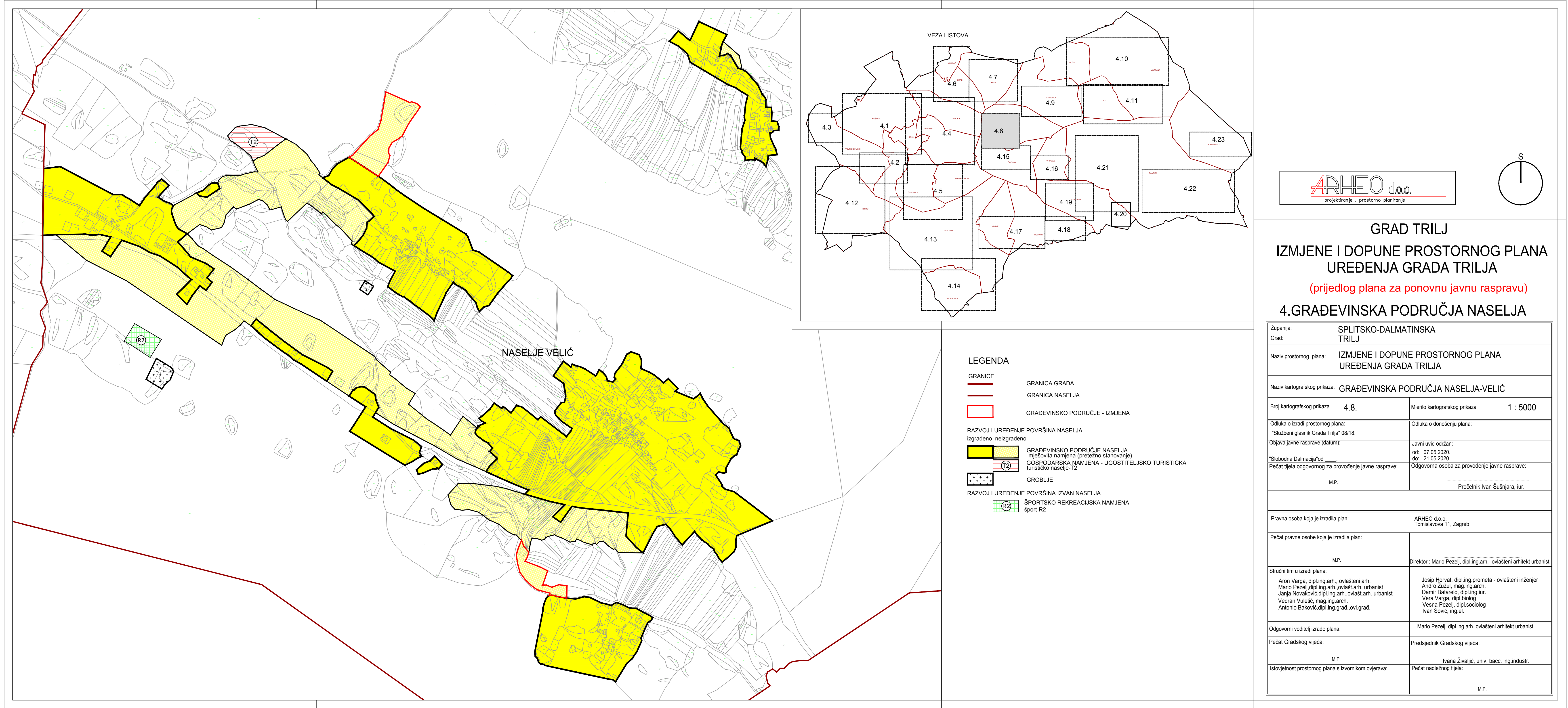
IZMJENE I DOPUNE PROSTORNOG PLANA

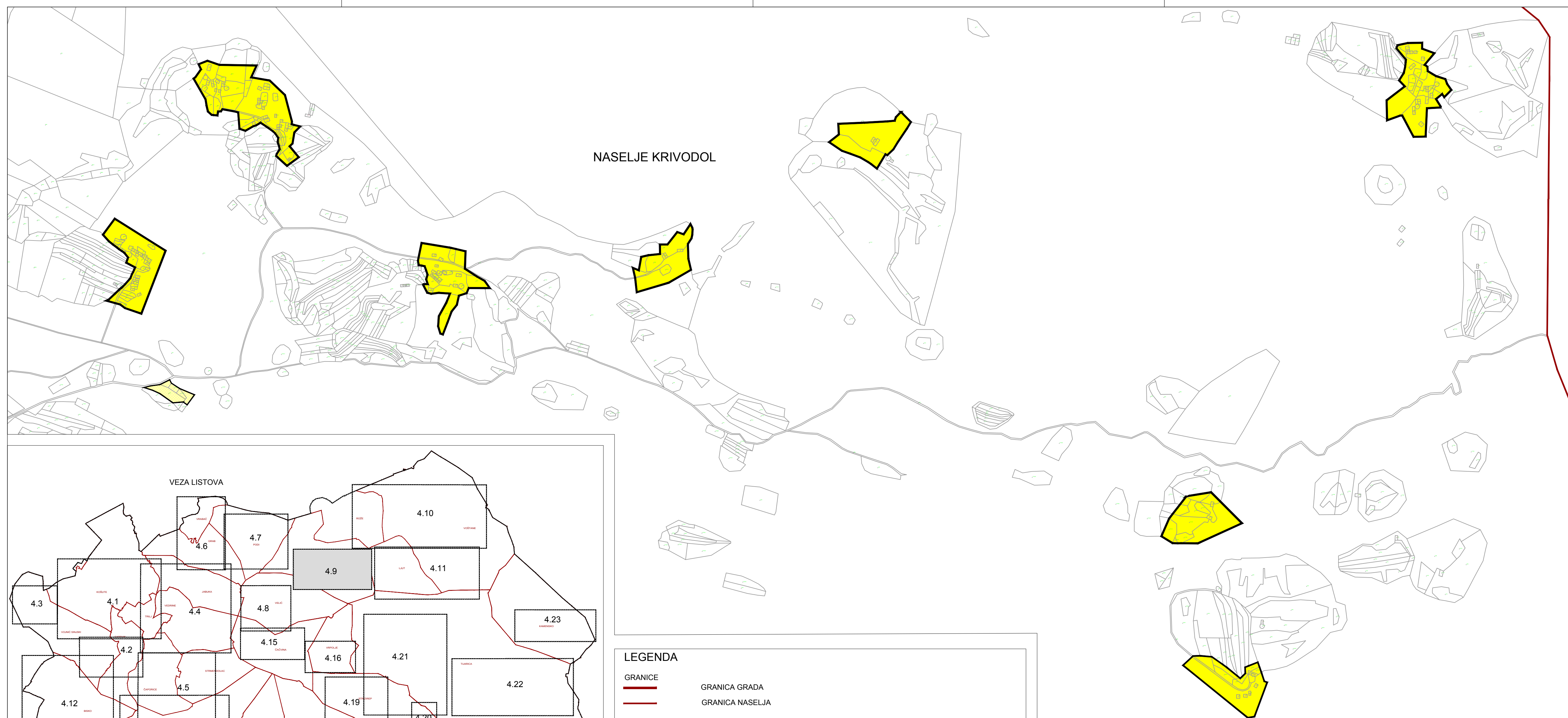
UREĐENJA GRADA TRILJA

(prijedlog plana za ponovnu javnu raspravu)

4.GRAĐEVINSKA PODRUČJA NASELJA

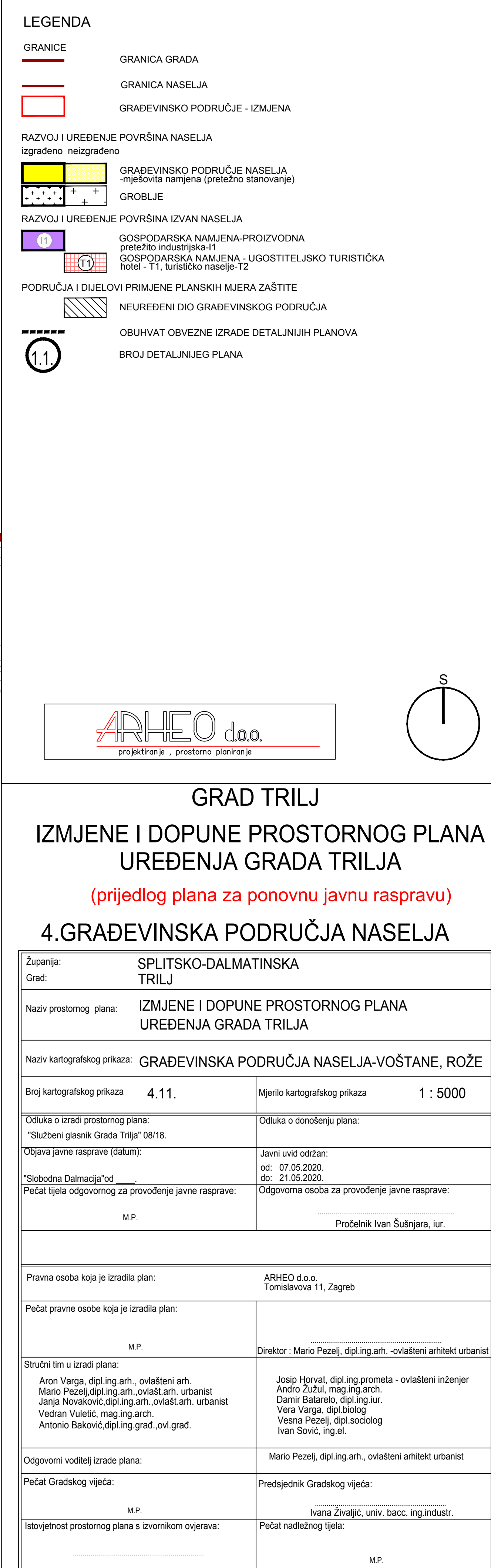
Zupanija:	SPLITSKO-DALMATINSKA
Grad:	TRILJ
Naziv prostornog plana:	IZMJENE I DOPUNE PROSTORNOG PLANA UREĐENJA GRADA TRILJA
Naziv kartografskog prikaza:	GRAĐEVINSKA PODRUČJA NASELJA -PODI
Broj kartografskog prikaza	4.7.
Mjerilo kartografskog prikaza	1 : 5000
Odluka o izradi prostornog plana: "Službeni glasnik Grada Trilja" 08/18.	Odluka o donošenju plana:
Objava javne rasprave (datum):	Javni uvid održan od: 07.05.2020. do: 21.05.2020.
*Slobodna Dalmacija*od _____ Pečat tijela odgovornog za provođenje javne rasprave:	Odgovorna osoba za provođenje javne rasprave: Pročelnik Ivan Šušnjara, iur.
M.P.	
Pravna osoba koja je izradila plan:	ARHEO d.o.o. Tomislavova 11, Zagreb
Pečat pravne osobe koja je izradila plan:	
M.P.	Direktor : Mario Pezelj, dipl.ing.arh. -ovlašteni arhitekt urbanist
Stručni tim u izradi plana:	Aron Varga, dipl.ing.arh., ovlašteni arh. Mario Pezelj, dipl.ing.arh., ovlašt.arh. urbanist Janja Novaković, dipl.ing.arh., ovlašt.arh. urbanist Vedran Vuletić, mag.ing.arch. Antonio Baković, dipl.ing.građ., ovl.građ.
	Josip Horvat, dipl.ing.prometa - ovlašteni inženjer Andro Žužul, mag.ing.arch. Damir Batorelo, dipl.ing.iur. Vera Varga, dipl.biolog Vesna Pezelj, dipl.sociolog Ivan Sović, ing.el.
Odgovori voditelj izrade plana:	Mario Pezelj, dipl.ing.arh.,ovlašteni arhitekt urbanist
Pečat Gradskog vijeća:	Predsjednik Gradskog vijeća:
M.P.	Ivana Živaljić, univ. bacc. ing.industr.
Istovjetnost prostornog plana s izvornikom ovjerava:	Pečat nadležnog tijela:
	M.P.

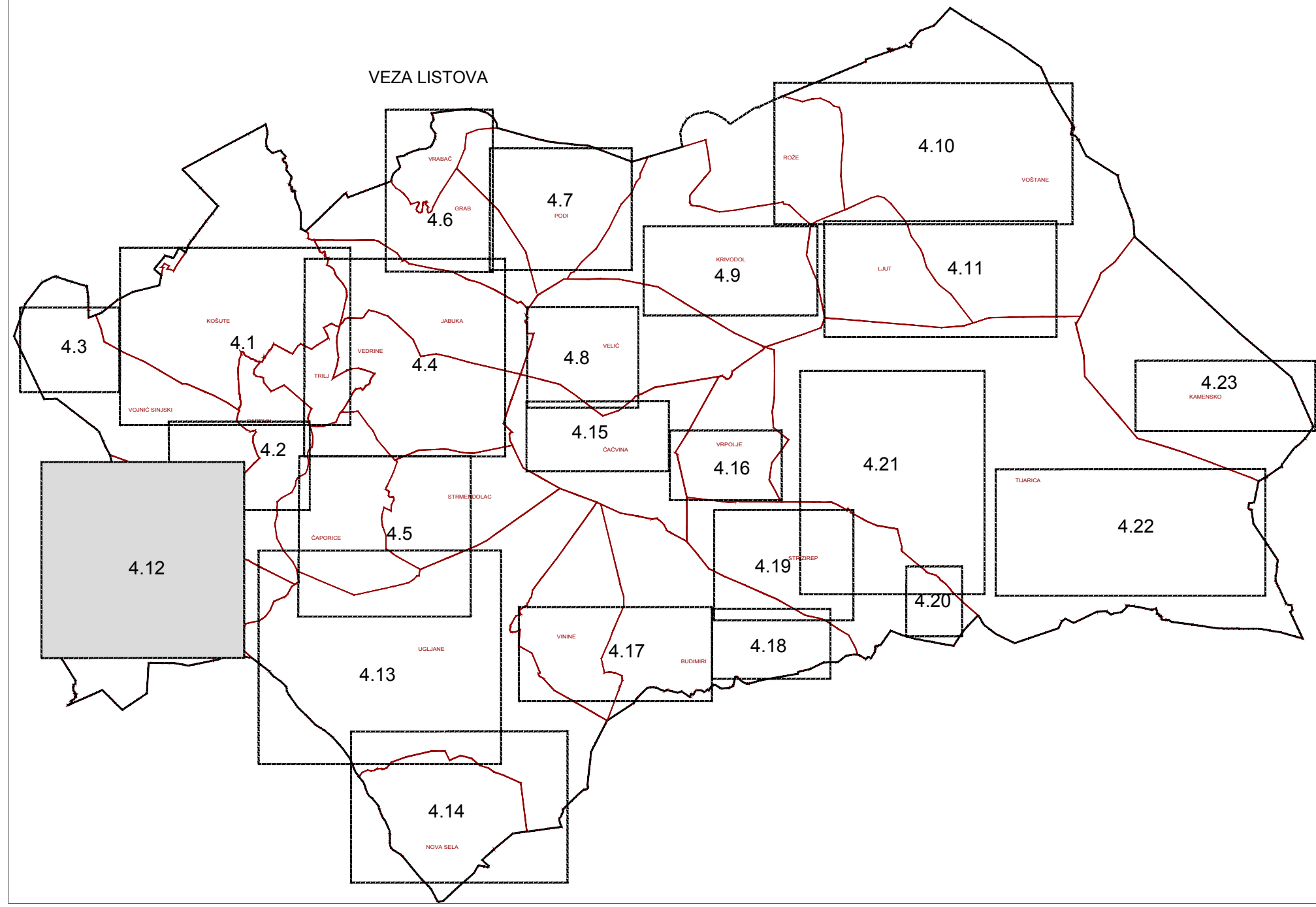
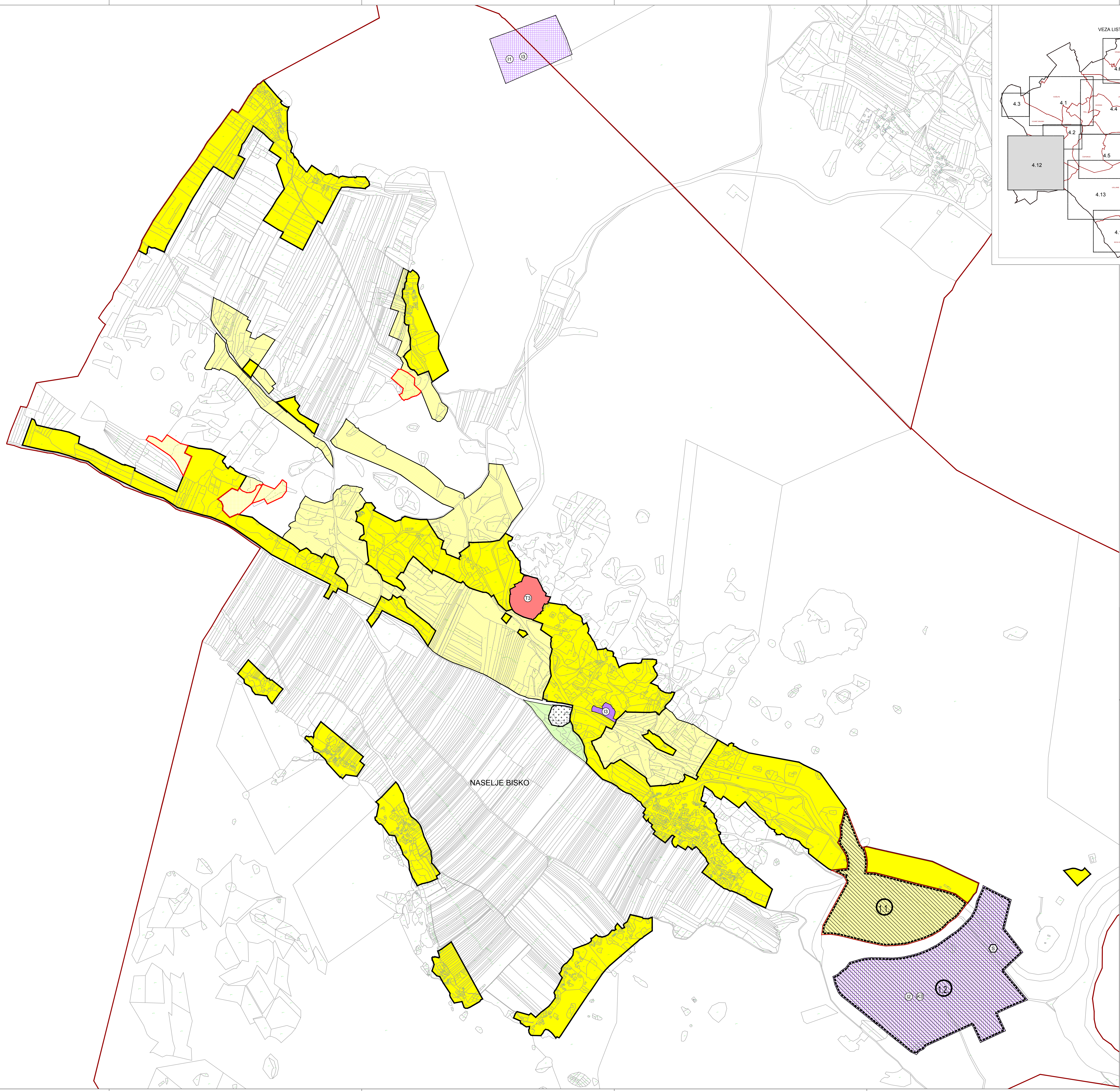




ARHEO d.o.o.
projektiranje , prostorno planiranje

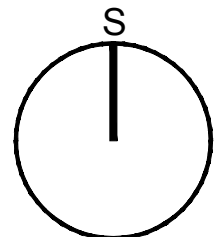
A circle with a vertical line segment extending from the center to the top edge. The letter 'S' is placed above the line segment.





LEGENDA

- GRANICE
- GRANICA GRADA
 - GRANICA NASELJA
 - GRABEVINSKO PODRUČJE - IZMJENA
- RAZVOJ I UREĐENJE POVRŠINA NASELJA
- izgrađeno
 - neizgrađeno
 - GRADEVINSKO PODRUČJE NASELJA - rješenja namjena (prijevo stanovare)
 - GOSPODARSKA NAMJENA - UGOSTITELJSKO TURISTIČKA - ugostiteljsko-turistička - TS - turizm
 - GOSPODARSKA NAMJENA-PROIZVODNA - farme (izgrađeno) - I3
 - GROBLJE
 - ZAŠTITNE ZELENE POVRŠINE
- RAZVOJ I UREĐENJE POVRŠINA IZVAN NASELJA
- GOSPODARSKA NAMJENA-PROIZVODNO-POSLOVNA - prelazno industrijska I1, prelazno zanatlija I2, farme(I3)
 - GRADEVINA ZA GOSPODARENJE OTPADOM-SKLADIŠTE OTPADA
- PODRUČJE IZVAN NASELJA - IZVAN NASELJA
- OBUHVAAT OBEZNE IZRADE DETALJNIH PLANOVA
 - BROJ DETALJNIJEG PLANA



GRAD TRILJ

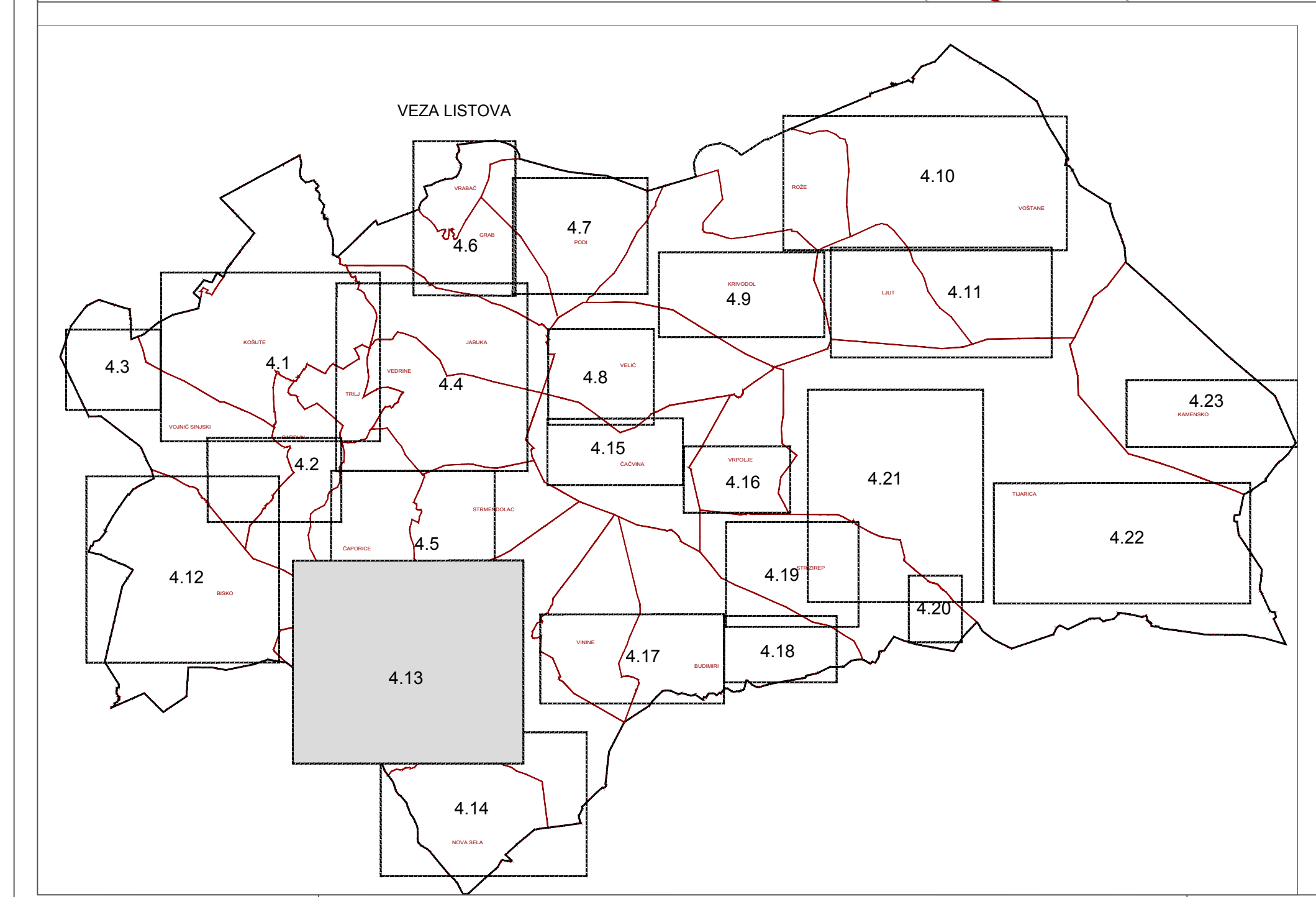
IZMJENE I DOPUNE PROSTORNOG PLANA

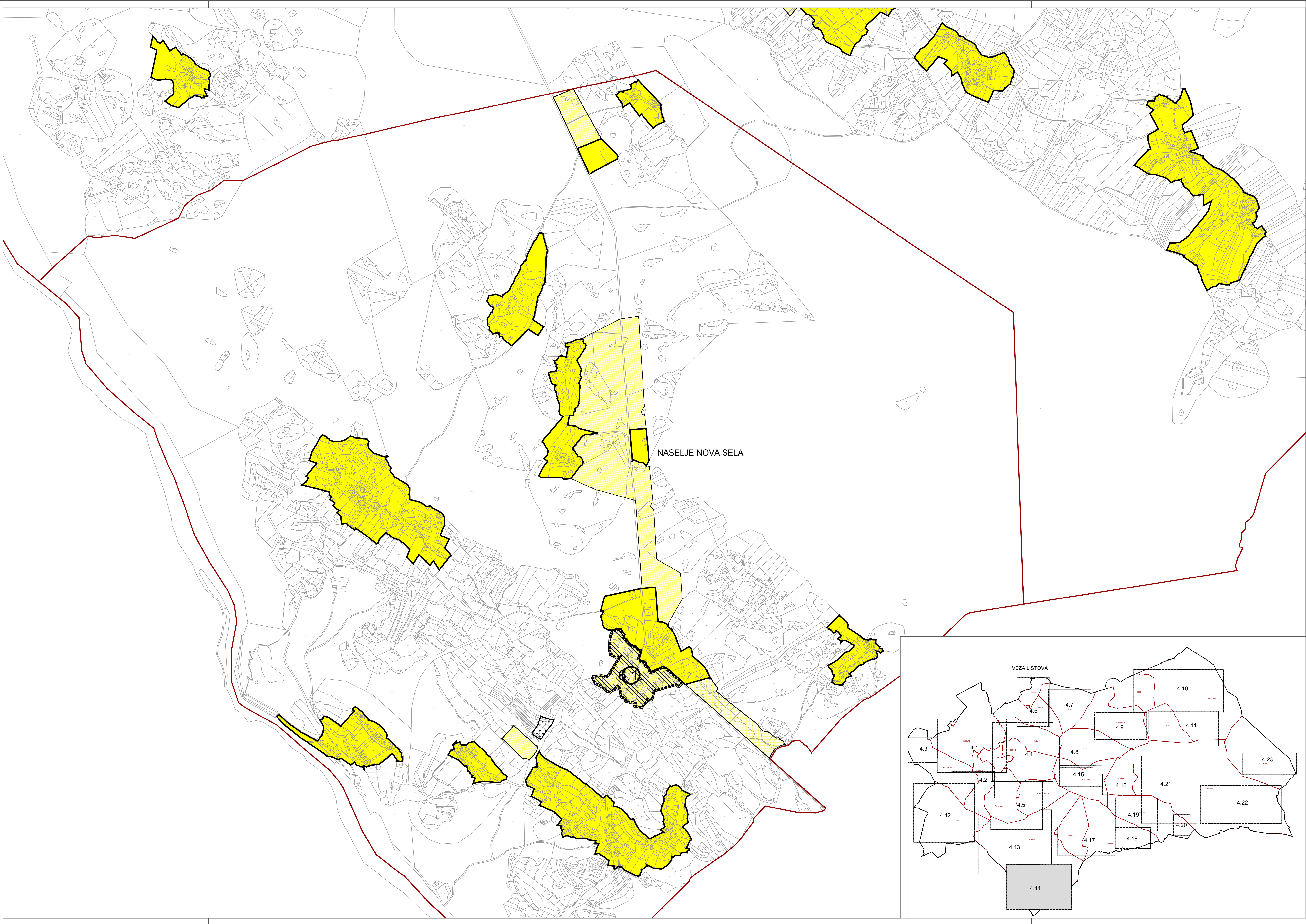
UREĐENJA GRADA TRILJA

(prijedlog plana za ponovnu javnu raspravu)

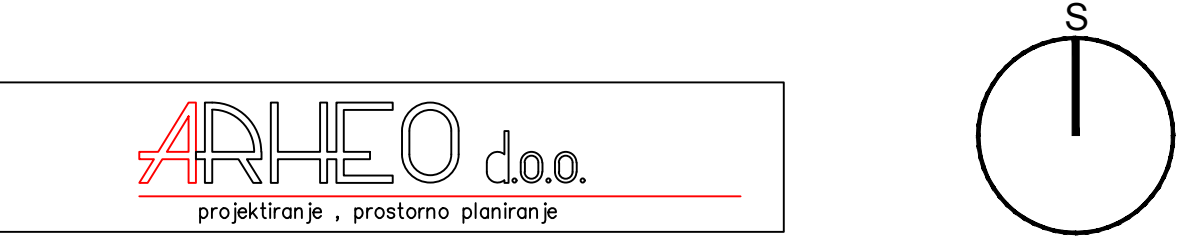
4. GRADEVINSKA PODRUČJA NASELJA

Županija:	SPLITSKO-DALMATINSKA		
Grad:	TRILJ		
Naziv prostornog plana:	IZMJENE I DOPUNE PROSTORNOG PLANA UREĐENJA GRADA TRILJA		
Naziv kartografskog prikaza:	GRADEVINSKA PODRUČJA NASELJA -BISKO		
Broj kartografskog prikaza	4.12.	Mjerilo kartografskog prikaza	1 : 5000
Odluka o izradi prostornog plana:	Odluka o donošenju plana:		
"Službeni glasnik Grada Trilja" 08/18.			
Objava javne rasprave (datum):	Javni uvid održan od: 07.05.2020. do: 21.05.2020.		
"Službeni glasnik" 08/18.	Pečat tijela odgovornog za provođenje javne rasprave:		
M.P.	Pročelnik Ivan Sušnjara, sur.		
Pravna osoba koja je izradila plan:	ARHEO d.o.o. Tomislavova 11, Zagreb		
Pečat pravne osobe koja je izradila plan:	M.P. Direktor : Mario Pezeš, dipl.ing.arh. -ovlašten arhitekt urbanist		
Stručni tim u izradi plana:	Aron Varga, dipl.ing.arh. -ovlašten arh. Mario Pezeš, dipl.ing.arh. -ovlašten arh. urbanist Janka Novaković, dipl.ing.arh. -ovlašten arh. urbanist Vedran Vuletić, mag.ing.arh. Antonio Baković, dipl.ing.građ. -ovl. građ.		
Odgovorni voditelj izrade plana:	Mario Pezeš, dipl.ing.arh. -ovlašten arhitekt urbanist		
Pečat Gradskog vijeća:	Predsjednik Gradskog vijeća:		
M.P.	Ivana Živaljić, univ. bacc. ing.industr.		
Istovjetnost prostornog plana s izvornikom ovjerava:	Pečat nadležnog tijela:		
	M.P.		

[illegible]



- LEGENDA
- GRANICE
- GRANICA GRADA
- GRANICA NASELJA
- RAZVOJ I UREĐENJE POVRŠINA NASELJA
- izgrađeno neizgrađeno
- GRAĐEVINSKO PODRUČJE NASELJA
- riješivita namjena (pretežno stanovanje)
- GROBLJE
- PODRUČJA I DIJELOVI PRIMJENE PLANSKIH MJERA ZAŠTITE
- NEUREĐENI DIO GRAĐEVINSKOG PODRUČJA
- OBUHVAAT OBVEZNE IZRADE DETALJNIJIH PLANOVA
- BROJ DETALJNIJEG PLANA



GRAD TRILJ

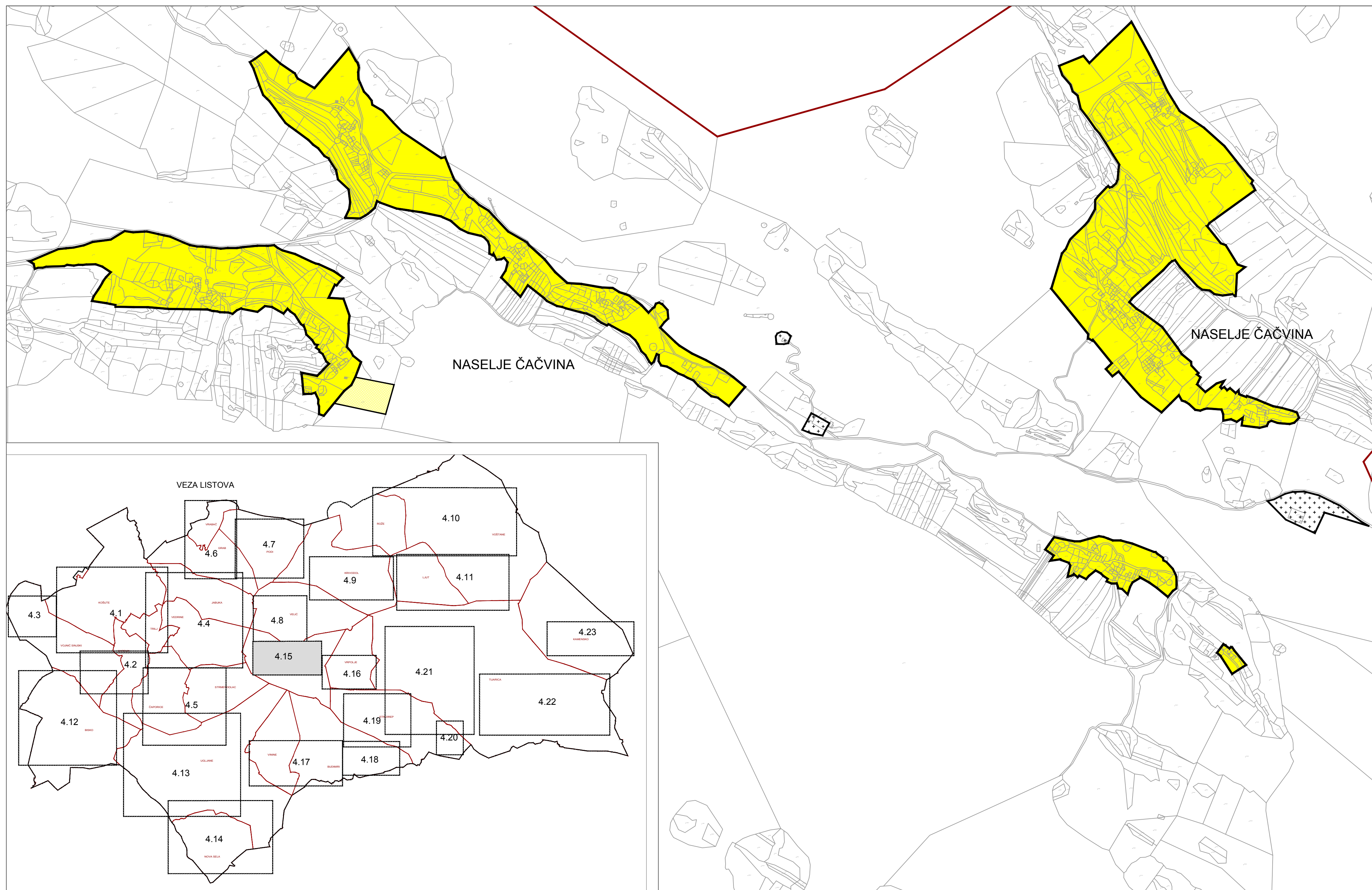
IZMJENE I DOPUNE PROSTORNOG PLANA

UREĐENJA GRADA TRILJA

(prijedlog plana za javnu raspravu)

4. GRAĐEVINSKA PODRUČJA NASELJA

Županija:	SPLITSKO-DALMATINSKA
Grad:	TRILJ
Naziv prostornog plana:	IZMJENE I DOPUNE PROSTORNOG PLANA UREĐENJA GRADA TRILJA
Naziv kartografskog prikaza:	GRAĐEVINSKA PODRUČJA NASELJA -UGLJANE, NOVA SELA
Broj kartografskog prikaza	4.14.
Mjerilo kartografskog prikaza	1 : 5000
Odluka o izradi prostornog plana:	Odluka o donošenju plana:
"Službeni glasnik Grada Trilja" 08/18.	
Odgovorna javna rasprava (datum):	Javni uvid očištan od: 07.05.2020. do: 21.05.2020.
Slobodna Dalmacija od:	Odgovorna osoba za provođenje javne rasprave:
Pečat tijela odgovornog za provođenje javne rasprave:	Pročelnik Ivan Šušnjara, tur.
M.P.	
Pravna osoba koja je izradila plan:	ARHEO d.o.o. Tomislavova 11, Zagreb
Pečat pravne osobe koja je izradila plan:	
M.P.	Direktor : Mario Pezelj, dipl.ing.arh.-ovlaštani arhitekt urbanist
Stručni tim u izradi plana:	
Aron Varga, dipl.ing.arh., ovlaštani arh.	Josip Horvat, dipl.ing.prometa - ovlaštani inženjer
Mario Pezelj, dipl.ing.arh., ovlašt. arh. urbanist	Andro Žubul, mag.ing.arch.
Jana Novaković, dipl.ing.arh., ovlašt. arh. urbanist	Damir Galenović, dipl.ing.tur.
Vedran Vuletić, mag.ing.arch.	Vera Varga, dipl.brolog
Antono Baković, dipl.ing.grad.ovi.grad.	Vesna Pezelj, dipl.sociolog
	Ivan Sović, ing.el.
Odgovorni voditelj izrade plana:	Mario Pezelj, dipl.ing.arh.,ovlaštani arhitekt urbanist
Pečat Gradskog vijeća:	Predsjednik Gradskog vijeća:
M.P.	Ivana Živaljić, univ. bacc. ing.industr.
Istovjetnost prostornog plana s izvornikom ovjerava:	Pečat nadležnog tijela:
	M.P.



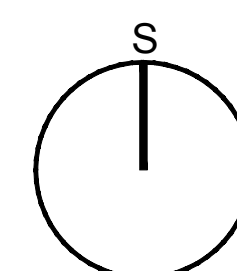
LEGENDA

GRANICE

GRANICA GRADA

RAZVOJ I UREĐENJE POVRŠINA NASELJA
izgrađeno neizgrađeno

GRAĐEVINSKO PODRUČJE NASELJA
-mješovita namjena (pretežno stanovanje)
GROBLJE

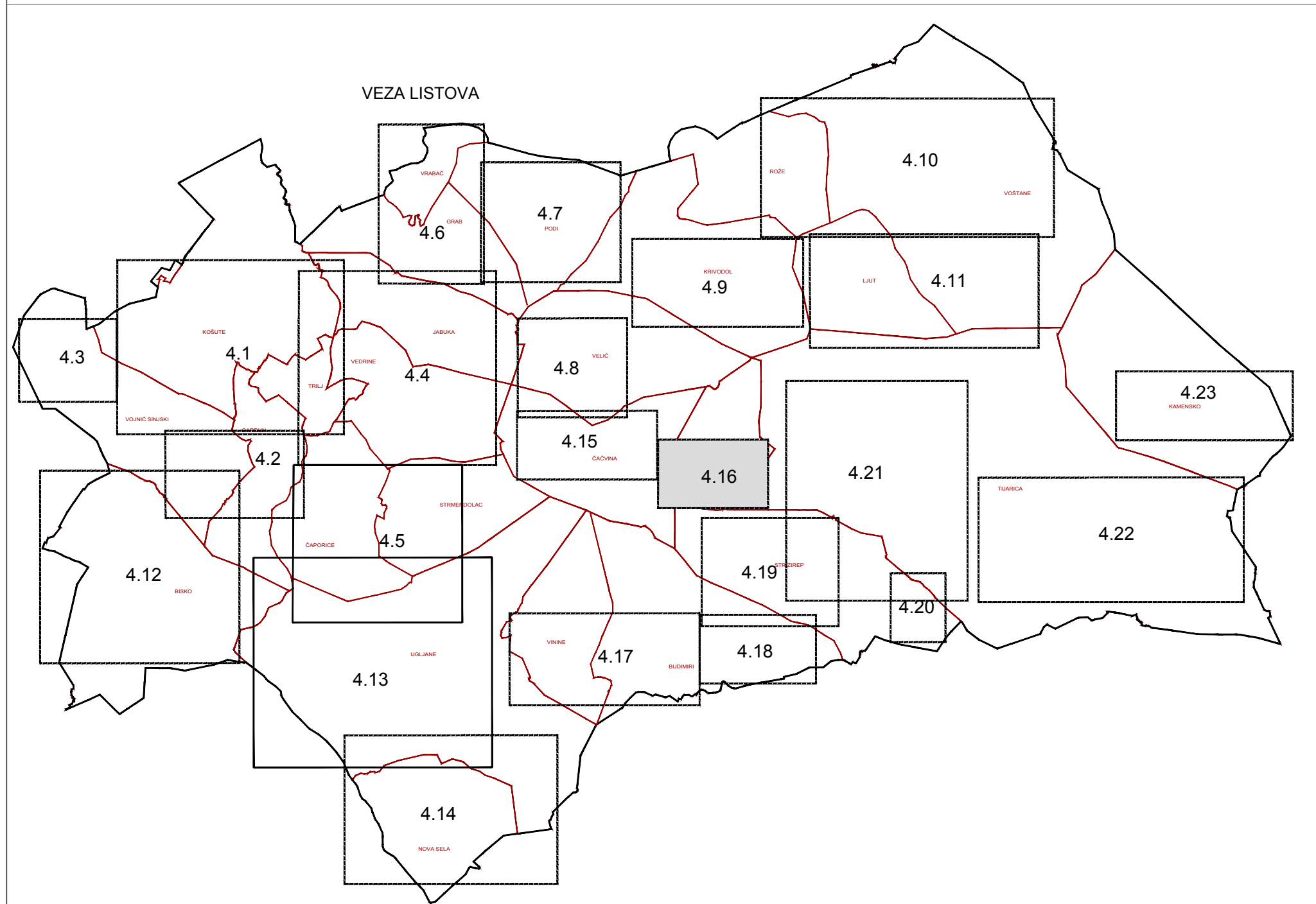
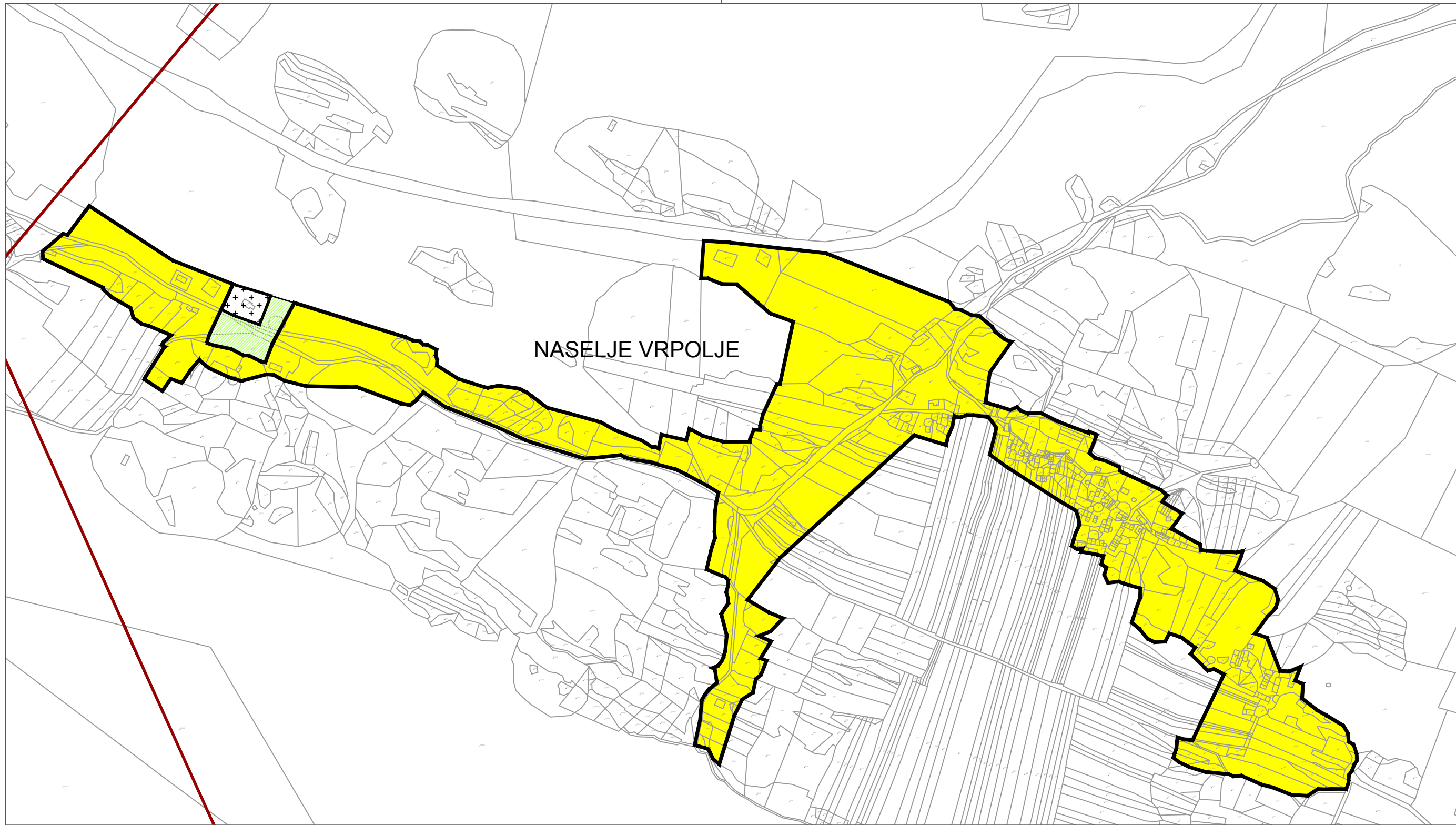


GRAD TRILJ
IZMJENE I DOPUNE PROSTORNOG PLANA
UREĐENJA GRADA TRILJA

(prijedlog plana za ponovnu javnu raspravu)

4.GRAĐEVINSKA PODRUČJA NASELJA

Županija:	SPLITSKO-DALMATINSKA		
Grad:	TRILJ		
Naziv prostornog plana:	IZMJENE I DOPUNE PROSTORNOG PLANA UREĐENJA GRADA TRILJA		
Naziv kartografskog prikaza:	GRAĐEVINSKA PODRUČJA NASELJA ČACVINA		
Broj kartografskog prikaza	4.15.	Mjerilo kartografskog prikaza	1 : 5000
Odluka o izradi prostornog plana: "Službeni glasnik Grada Trilja" 08/18.	Odluka o donošenju plana:		
Objava javne rasprave (datum):	Javni uvid održan od: 07.05.2020. do: 21.05.2020.		
"Slobodna Dalmacija" od _____.	Odgovorna osoba za provođenje javne rasprave: _____		
Pečat tijela odgovornog za provođenje javne rasprave:	M.P.	Pročelnik Ivan Sušnjara, iur.	
Pravna osoba koja je izradila plan:	ARHEO d.o.o. Tomislavova 11, Zagreb		
Pečat pravne osobe koja je izradila plan:	M.P.	Direktor : Mario Pezelj, dipl.inj.arh. -ovlašteni arhitekt urbani	
Stručni tim u izradi plana: Aron Varga, dipl.inj.arh., ovlašteni arh. Mario Pezelj, dipl.inj.arh., ovlašt. arh. urbanist Janja Novaković, dipl.inj.arh., ovlašt.arh. urbanist Vedran Vuletić, mag.inj.arh. Antonio Baković, dipl.inj. građ. ovl. građ.	Josip Horvat, dipl.inj.prometa - ovlašteni inženjer Andro Žužul, mag.inj.arch. Damir Batarelo, dipl.inj.iur. Vera Varga, dipl.biolog Vesna Pezelj, dipl.sociolog Ivan Sović, ing.el.		
Odgovorni voditelj izrade plana:	Mario Pezelj, dipl.inj.arh., ovlašteni arhitekt urbanist		
Pečat Gradskog vijeća:	M.P.	Predsjednik Gradskog vijeća: Ivana Živaljić, univ. bacc. ing.industr.	
Istovjetnost prostornog plana s izvornikom ovjerava:	Pečat nadležnog tijela: M.P.		



LEGENDA

- GRANICE


RAZVOJ I UREĐENJE

izgrađeno
- GRANICA NASELJA

POVRŠINA NASELJA

neizgrađeno
- GRAĐEVINSKO PODRUČJE NASELJA

-mješovita namjena (pretežno stanovanje)
- GROBLJE
- ZAŠTITNE ZELENE POVRŠINE



GRAD TRILJ

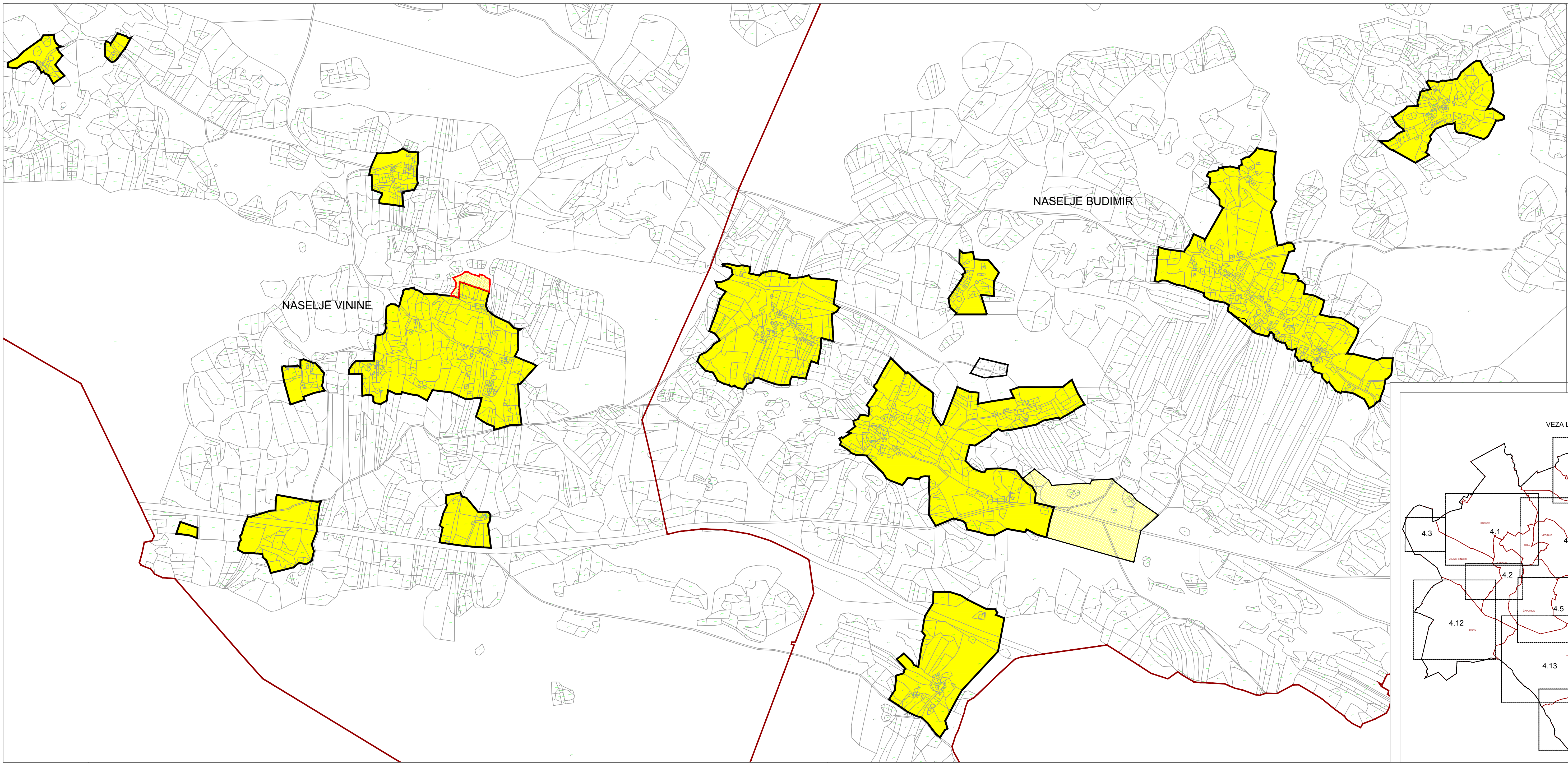
IZMJENE I DOPUNE PROSTORNOG PLANA

UREĐENJA GRADA TRILJA

(prijedlog plana za javnu raspravu)

4.GRAĐEVINSKA PODRUČJA NASELJA

Županija:	SPLITSKO-DALMATINSKA		
Grad:	TRILJ		
Naziv prostornog plana:	IZMJENE I DOPUNE PROSTORNOG PLANA UREĐENJA GRADA TRILJA		
Naziv kartografskog prikaza:	GRAĐEVINSKA PODRUČJA NASELJA -VRPOLJE		
Broj kartografskog prikaza	4.16.	Mjerilo kartografskog prikaza	1 : 5000
Odluka o izradi prostornog plana: "Službeni glasnik Grada Trilja" 08/18.		Odluka o donošenju plana:	
Objava javne rasprave (datum): "Slobodna Dalmacija"od _____.		Javni uvid održan od: 07.05.2020. do: 21.05.2020.	
Pečat tijela odgovornog za provođenje javne rasprave: M.P.		Odgovorna osoba za provođenje javne rasprave: Pročelnik Ivan Šušnjara, iur.	
Pravna osoba koja je izradila plan:		ARHEO d.o.o. Tomislavova 11, Zagreb	
Pečat pravne osobe koja je izradila plan: M.P.		Direktor : Mario Pezelj, dipl.ing.arh. -ovlašteni arhitekt urbanist	
Stručni tim u izradi plana: Aron Varga, dipl.ing.arh., ovlašteni arh. Mario Pezelj, dipl.ing.arh., ovlašt.arh. urbanist Janja Novaković, dipl.ing.arh., ovlašt.arh. urbanist Vedran Vuletić, mag.ing.arch. Antonio Baković, dipl.ing.građ., ovl.građ.		Josip Horvat, dipl.ing.prometa - ovlašteni inženjer Andro Žužul, mag.ing.arch. Damir Batarello, dipl.ing.iur. Vera Varga, dipl.biolog Vesna Pezelj, dipl.sociolog Ivan Sović, ing.el.	
Odgovorni voditelj izrade plana:		Mario Pezelj, dipl.ing.arh., ovlašteni arhitekt urbanist	
Pečat Gradskog vijeća: M.P.		Predsjednik Gradskog vijeća: Ivana Živaljić, univ. bacc. ing.industr.	
Istovjetnost prostornog plana s izvornikom ovjerava: 		Pečat nadležnog tijela: M.P.	



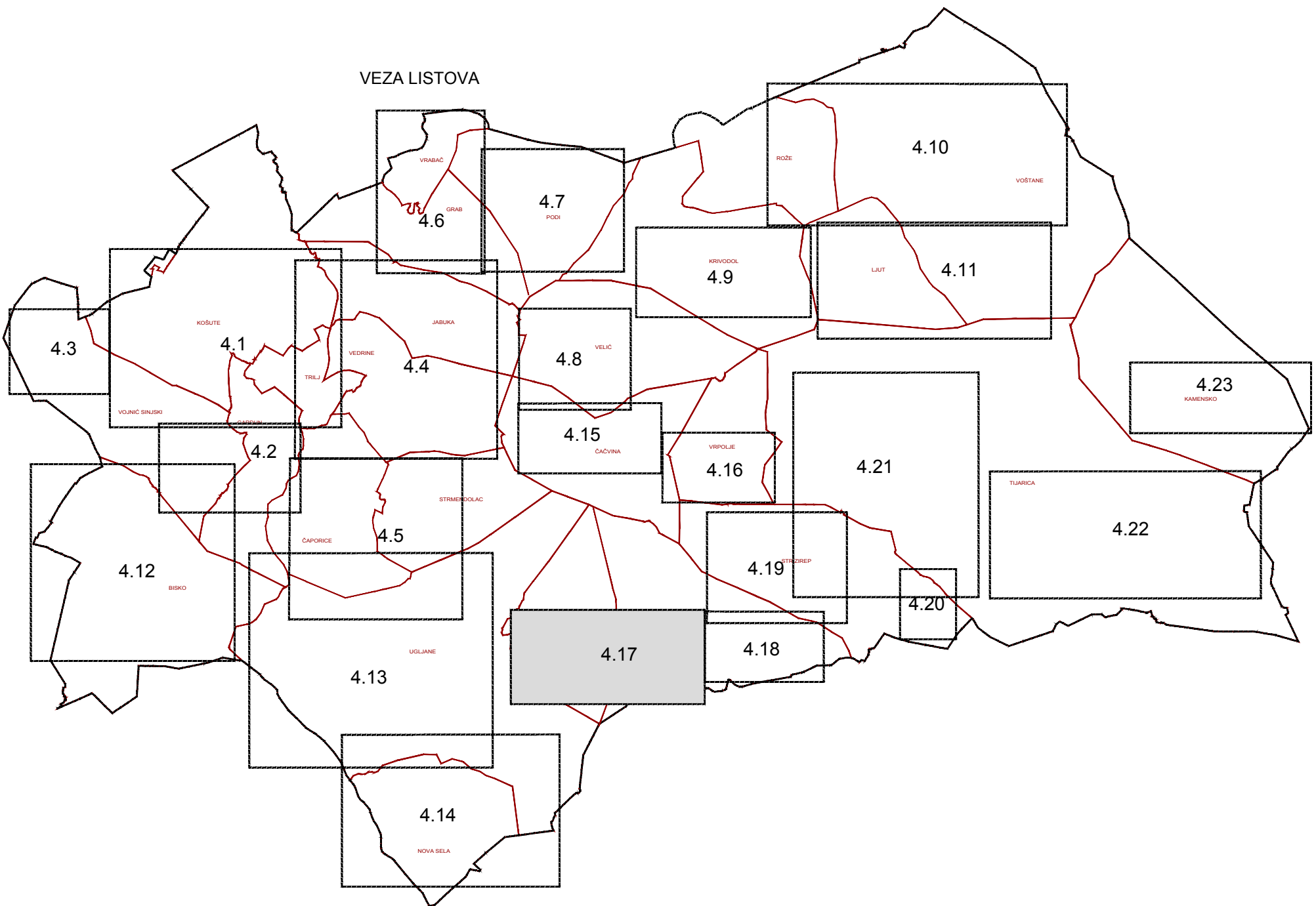
LEGENDA

GRANICE

- GRANICA GRADA
- GRANICA NASELJA
- GRAĐEVINSKO PODRUČJE - IZMJENA

RAZVOJ I UREĐENJE POVRŠINA NASELJA

- izgrađeno
- neizgrađeno
- GRAĐEVINSKO PODRUČJE NASELJA
- izgrađeno
- neizgrađeno
- GROBLJE





GRAD TRILJ

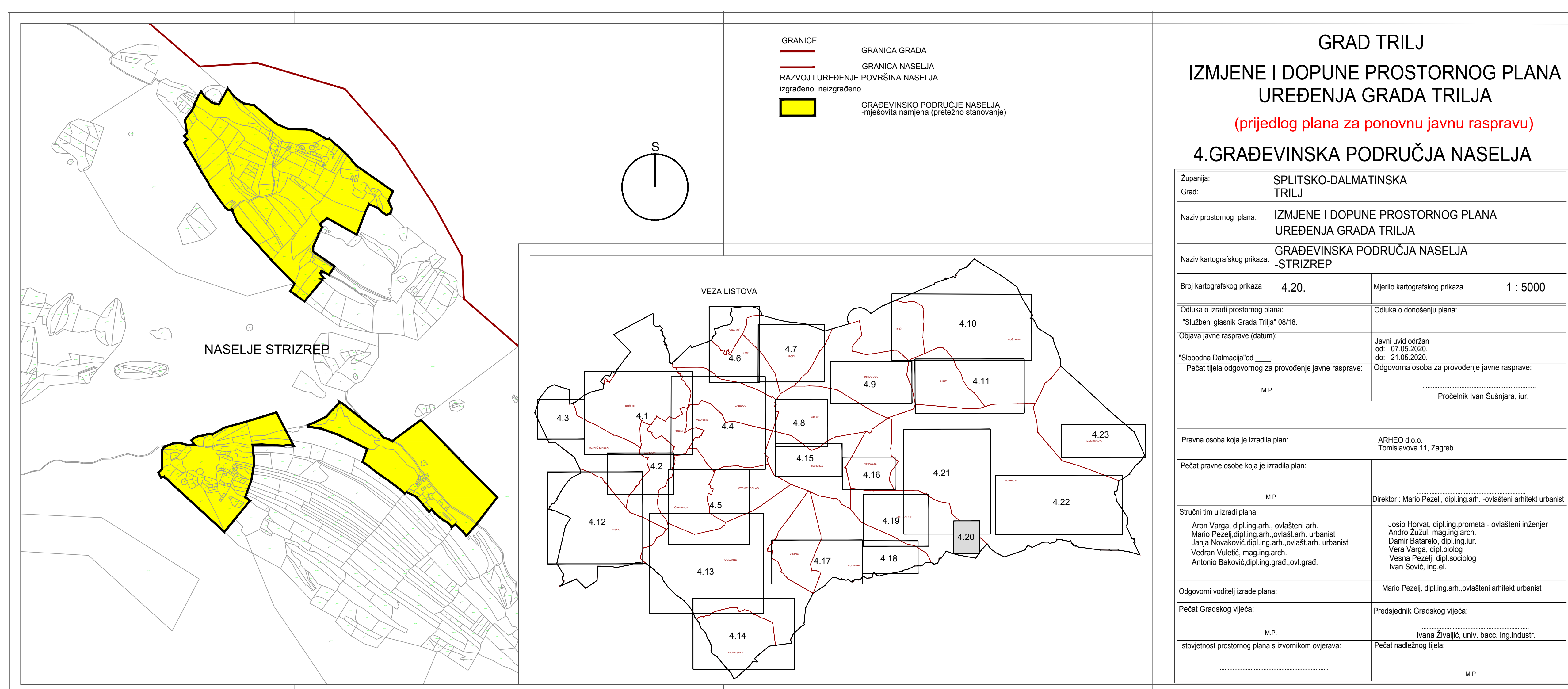
IZMJENE I DOPUNE PROSTORNOG PLANA

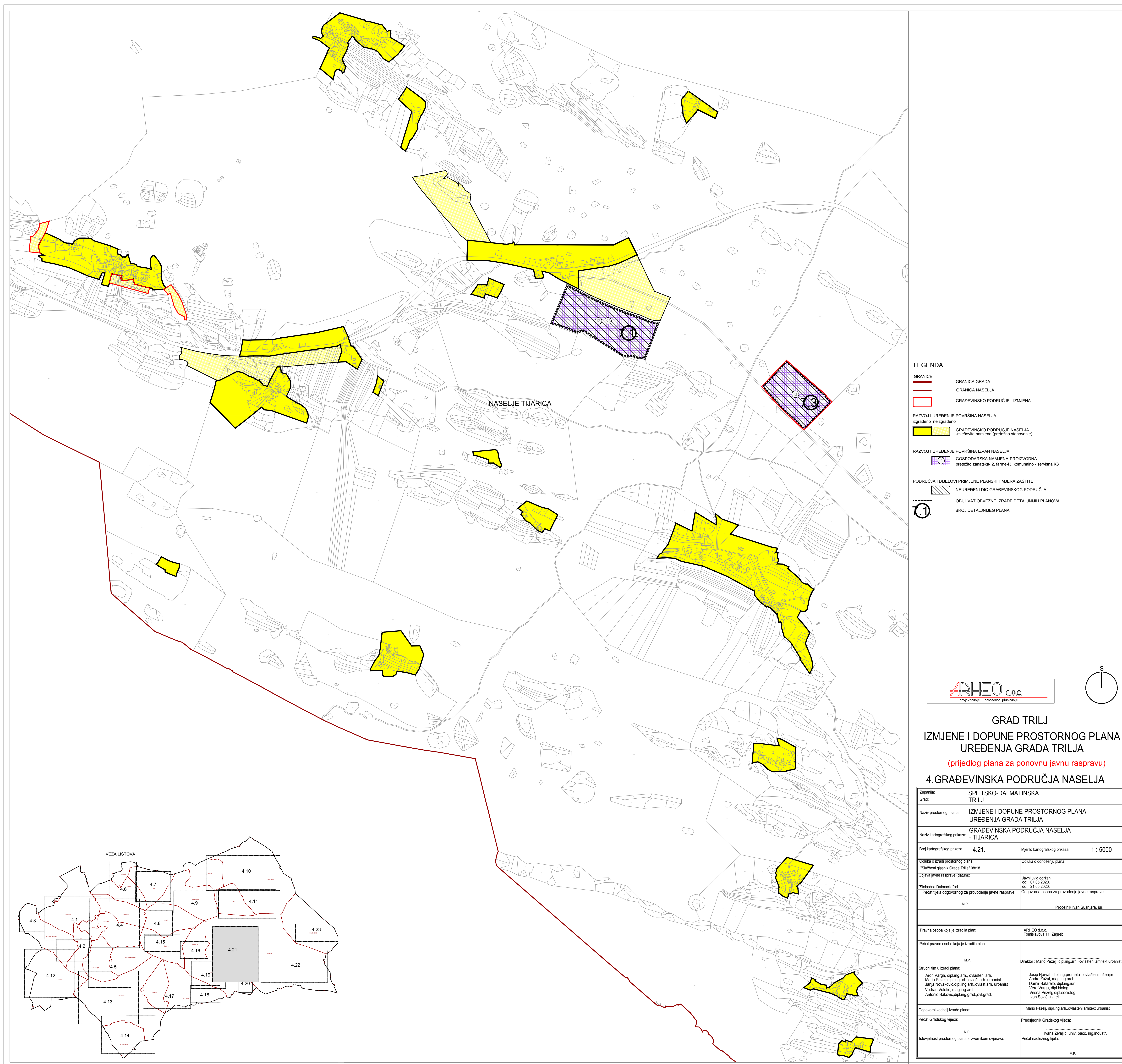
UREĐENJA GRADA TRILJA

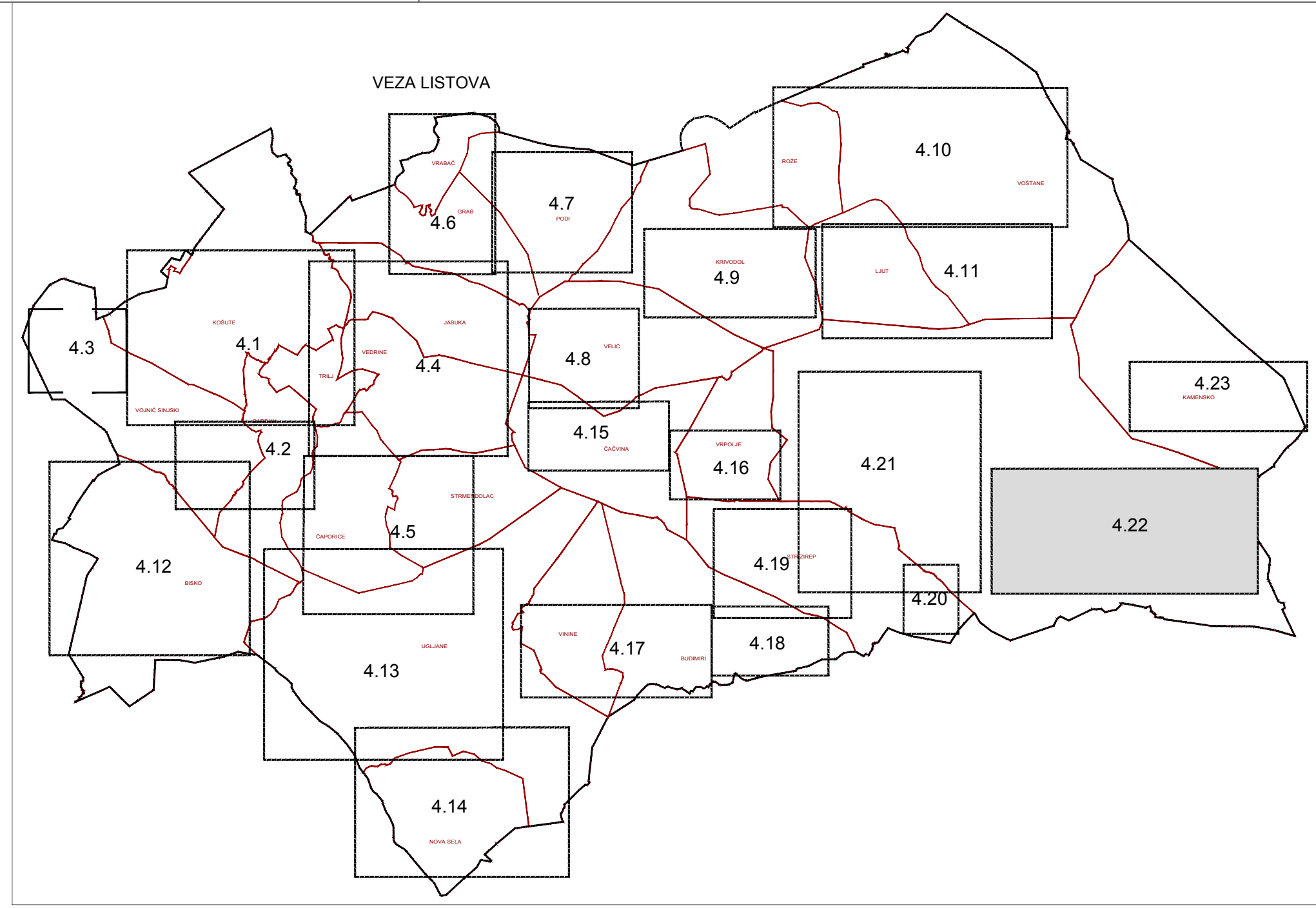
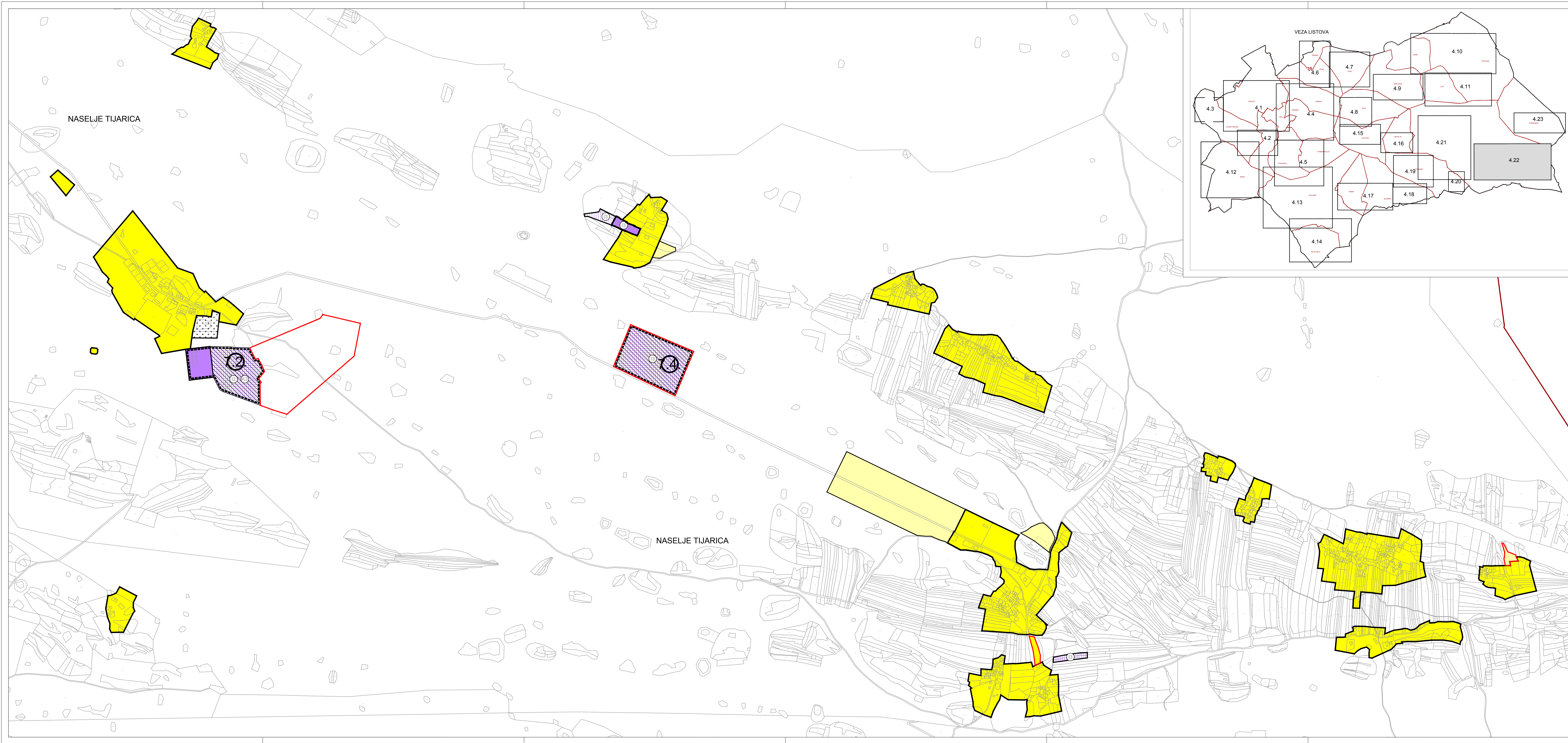
(prijedlog plana za ponovnu javnu raspravu)

4.GRAĐEVINSKA PODRUČJA NASELJA

Županija:	SPLITSKO-DALMATINSKA
Grad:	TRILJ
Naziv prostornog plana:	IZMJENE I DOPUNE PROSTORNOG PLANA UREĐENJA GRADA TRILJA
Naziv kartografskog prikaza:	GRAĐEVINSKA PODRUČJA NASELJA -BUDIMIR, VININE
Broj kartografskog prikaza:	4.17.
Mjerilo kartografskog prikaza:	1 : 5000
Odluka o izradi prostornog plana:	Odluka o donošenju plana:
"Službeni glasnik Grada Trilja" 08/18:	
Ogjava javne rasprave (datum):	Javni uvid odtadan od: 07.05.2020. do: 21.05.2020.
"Slobodna Dalmacija" od: 21.05.2020.	Odgovorna osoba za provođenje javne rasprave: _____
Pечат tijela odgovornog za provođenje javne rasprave: _____	Pročelnik Ivan Šušnjara, sur. _____
M.P.	
Pravna osoba koja je izradila plan:	ARHEO d.o.o. Tomislavova 11, Zagreb
Pечат pravne osobe koja je izradila plan:	
M.P.	Direktor : Mario Pezeš, dipl.ing.arh. -ovlaštteni arhitekt urbanist
Stručni tim u izradi plana:	
Aron Varga, dipl.ing.arh. -ovlaštteni arh.	Josip Horvat, dipl.ing.prometa - ovlaštteni inženjer
Mario Pezeš, dipl.ing.arh. -ovlaštteni arh. urbanist	Andro Žubić, mag.ing.arch.
Jana Novaković, dipl.ing.arh. -ovlaštteni arh. urbanist	Damir Batarelo, dipl.ing.iur.
Vedran Vuletić, mag.ing.arch.	Vera Varga, dipl.ing.arch.
Antonio Baković, dipl.ing.grad. -ovl.grad.	Vesna Pezeš, dipl.sociolog
	Ivan Sović, ing.et.
Odgovorni voditelj izrade plana:	Mario Pezeš, dipl.ing.arh. -ovlaštteni arhitekt urbanist
Pечат Gradskog vijeća:	Predsjednik Gradskog vijeća:
M.P.	Ivana Žvaljić, univ. bacc. ing.industr.
Istovjetnost prostornog plana s izvornikom ovjerava:	Pечат nadležnog tijela:
_____	M.P.







LEGENDA

GRANICE

- GRANICA GRADA
- GRANICA NASELJA
- GRADEVINSKO PODRUČJE - IZMJENA

RAZVOJ I UREĐENJE POVRŠINA NASELJA

Izgrađeno neizgrađeno

- GRADEVINSKO PODRUČJE NASELJA
-riječkovita namjena (pretežno stanovanje)
- GROBLJE
- GOSPODARSKA NAMJENA-PROIZVODNA
farme -I3

RAZVOJ I UREĐENJE POVRŠINA IZVAN NASELJA

- GOSPODARSKA NAMJENA-PROIZVODNA
protežno zanatlijska-2, farme-I3
komunalno-servisna-K3

PODRUČJA I DIOLOVI PRIMJENE PLANSKIH MJERA ZAŠTITE

- NEUREĐENI DIO GRADEVINSKOG PODRUČJA
- OBUHVAAT OBEZNE IZRADE DETALJNIJH PLANOVA
- BROJ DETALJNIJEG PLANA

ARHEO d.o.o.
projekiranje , prostorno planiranje

S

GRAD TRILJ
IZMJENE I DOPUNE PROSTORNOG PLANA
UREĐENJA GRADA TRILJA
(prijedlog plana za ponovnu javnu raspravu)
4.GRADEVINSKA PODRUČJA NASELJA

Županija:	SPLITSKO-DALMATINSKA		
Grad:	TRILJ		
Naziv prostornog plana:	IZMJENE I DOPUNE PROSTORNOG PLANA UREĐENJA GRADA TRILJA		
Naziv kartografskog prikaza:	GRADEVINSKA PODRUČJA NASELJA TIJARICA		
Broj kartografskog prikaza:	4.22.	Mjerilo kartografskog prikaza	1 : 5000
Odluka o izradi prostornog plana: "Službeni glasnik Grada Trilja" 08/18.		Odluka o donošenju plana:	
Objava javne rasprave (datum): "Slobodna Dalmacija" od: _____		Javni uvid održan od: 07.05.2020. do: 21.05.2020.	
Pečat tijela odgovornog za provođenje javne rasprave:		Odgovorna osoba za provođenje javne rasprave: _____	
M.P.		_____	
		Pročelnik Ivan Šušnjara, ur.	
Pravna osoba koja je izradila plan:		ARHEO d.o.o. Tomislavova 11, Zagreb	
Pečat pravne osobe koja je izradila plan:		M.P.	
		Direktor : Mario Pezeš, dipl.ing.arh. -ovlašten arhitekt urbanist	
Stručni tim u izradi plana:		Aron Varga, dipl.ing.arh. -ovlašten arh. Mario Pezeš, dipl.ing.arh. -ovlašten arh. urbanist Jasna Novaković, dipl.ing.arh. -ovlašten arh. urbanist Vedran Vukotić, mag.ing.arch. Antonio Baković, dipl.ing.grad.-ovi.grad.	
		Josip Horvat, dipl.ing.prometa -ovlašten inženjer Anđelo Žutić, mag.ing.arch. Damir Batarić, dipl.ing.ur. Vesna Varga, dipl.bilog. Vesna Pezeš, dipl.sociolog Ivan Šović, ing.el.	
Odgovorni voditelj izrade plana:		Mario Pezeš, dipl.ing.arh. -ovlašten arhitekt urbanist	
Pečat Gradskog vijeća:		Predsjednik Gradskog vijeća:	
M.P.		Ivana Živaljić, univ. bacc. ing.industr.	
Istovjetnost prostornog plana s izvornikom ovjerava:		Pečat nadležnog tijela:	
_____		M.P.	

III. OBRAZLOŽENJE

I. OBRAZLOŽENJE

Uvod

Na temelju Zakona o prostornom uređenju (NN 153/13, 65/17, 114/18, 39/19, 98/19), i Odluke o izradi Izmjena i dopuna Prostornog plana uređenja Grada Trilja (Službeni glasnik Grada Trilja 08/18) izrađen je ovaj plan.

Izmjene i dopune Prostornog plana uređenja Grada Trilja odnosi se na pojedinačne, izdvojene i/ili sastavne dijelove prostornih cjelina, a koji se nalaze unutar područja obuhvaćenog Prostornim Planom.

Bitni razlozi za izradu Izmjena i dopuna Prostornog plana uređenja Grada Trilja:

- manje izmjene građevinskog područja naselja
- planiranje nove stambene zone u naselju Grab
- planiranje nove gradske prometnice
- manje izmjene u tekstualnom dijelu plana
- planiranje groblja u naselju Grab

Izrada Plana temelji se na sljedećim zakonima:

- Zakon o prostornom uređenju (NN153/13, 65/17, 114/18, 39/19, 98/19)
- Prostorni plan Splitsko-dalmatinske županije (Službeni glasnik Splitsko-dalmatinske županije 01/03, 08/04, 05/05, 05/06, 13/07 i 09/13)
- Pravilniku o sadržaju, mjerilima kartografskih prikaza, obveznim prostornim pokazateljima i standardu elaborata prostornih planova» (NN 106/98., 39/04, 45/04, 163/04 i 9/11).
- Drugim važećim tehničkim i drugim propisima, normativima i obveznim standardima

Postupak javne rasprave, te usvajanja plana propisan je Zakonom o prostornom uređenju (NN 153/13, 65/17, 114/18, 39/19, 98/19)

Iskaz prostornih pokazatelja za namjenu površina (naselja i izgrađene strukture van naselja, poljoprivredne, šumske, vodne te površine posebne namjene i ostale površine),

Red. broj	Grad Trilj	Oznaka	Ukupno ha	% od površine grada	stan/ha ha/stan*
1.0.	ISKAZ PROSTORNIH POKAZATELJA ZA NAMJENU POVRŠINA				
1.1.	GP		2023,01	7,53	4,5
	izgrađeni dio GP		1479,55		
	neizgrađeni dio GP		541,43		
1.2.	Izgrađene strukture van GP-a ukupno			0,57	59,65
	- Gospodarska namjena - proizvodnja	I	152,69		
	- Gospodarska namjena - poslovna	K	59,96		
	- Turizam	T	62,55		
	- Sport	R	18,68		
1.3.	Poljoprivredne površine ukupno	P	5116,10	19,08	0,56
	1 – osobito vrijed obrad. tlo	P1	730,48		
	2 – vrijedno obradivo tlo	P2	1585,05		
	3 – ostala obradiva tla	P3	2800,57		
1.4.	Šumske površine - isključivo osnovne namj.	Š Š	7649,44	28,53	0,84
1.5.	Ostale poljoprivredne i šumske površine	PŠ	11608,29		
1.6.	Vodne površine	V	191,47	0,71	0,21
1.7.	Ostale površine	Ex R2 (izvan GP)	55,26 13,83	0,20 0,05	0,0060 0,0015
Općina			26810,09	100,0	

Prema zadnjem popisu stanovništva 2011. godine, u gradu Trilju živjelo je 9109 stanovnika.

TABLICA IZMJENA GRAĐEVINSKOG PODRUČJA NASELJA

	GP naselja prema PPUO iz 2018.g usklađeno s novom katastarskom podlogom					Dodano GP naselja prema zahtjevima		
NASELJE	izgrađeno		neizgrađeno		ukupno	izgrađeno	neizgrađeno	% od izg dijela
	(ha)	(%)	(ha)	(%)	(ha)	(ha)	(ha)	(%)
KOŠUTE	193,80	66,14	99,19	33,86	292,99	-	2,22	1,15
TRILJ	140,56	93,97	9,01	6,03	149,57	-	-	-
GARDUN	30,76	62,87	18,16	37,13	48,92	-	0,13	0,42
VOJNIĆ SINJ.	83,58	58,51	59,26	41,49	142,84	-	3,37	4,03
VEDRINE	66,55	58,85	46,53	41,15	113,08	-	7,46	11,21
VRABAČ	21,09	44,31	26,50	55,69	47,59	/	/	-
GRAB	42,76	96,58	1,51	3,42	44,27	-	3,70	8,65
ČAPORICE	66,14	48,32	70,73	51,68	136,87	/	/	-
BISKO	95,73	66,05	49,20	33,95	144,93	4,52	13,32	18,64
UGLJANE	126,13	72,35	48,62	27,65	174,75	-	2,73	2,16
STRMENDOL	30,80	73,16	11,04	26,84	41,84	-	0,48	1,59
ČAČVINA	41,45	99,59	0,17	0,41	41,62	-	-	-
VRPOLJE	22,81	100	0	0	22,81	-	-	-
JABUKA	51,25	91,69	4,64	8,31	55,89	-	-	-
VELIĆ	59,46	67,11	29,14	33,87	88,60	-	2,79	4,69
PODI	18,98	100	0	0	18,98	-	1,15	6,06
KRIVODOL	11,77	100	0	0	11,77	-	-	-
LJUT	13,27	100	0	0	13,27	0,42	0,60	7,69
ROŽE	12,01	100	0	0	12,01	-	1,13	9,40
NOVA SELA	38,88	62,91	22,92	37,09	61,80	-	-	-
VOŠTANE	44,05	99,93	0,03	0,07	44,08	-	2,72	6,18
VININE	16,85	100	0	0	16,85	-	0,29	1,72
BUDIMIRI	53,98	92,78	4,20	7,22	58,18	-	-	-
STRIZIREP	45,18	98,02	0,91	1,98	46,09	-	0,17	0,38
TIJARICA	104,67	82,42	22,32	17,58	126,99	-	1,79	1,71
KAMENSKO	47,04	72,98	17,36	27,02	64,40	-	0,33	0,70
UKUPNO	1479,55	73,20	541,43	26,80	2020,98	4,94	44,37	2,99

GRAĐEVINSKO PODRUČJE PREMA NASELJIMA

NASELJE	izgrađeno		neizgrađeno		ukupno
	(ha)	(%)	(ha)	(%)	(ha)
KOŠUTE	193,80	66,14	99,19	33,86	292,99
TRILJ	140,56	93,97	9,01	6,03	149,57
GARDUN	30,76	62,87	18,16	37,13	48,92
VOJNIĆ SINJ.	83,58	58,,13	60,19	41,86	143,77
VEDRINE	66,55	58,85	46,53	41,15	113,08
VRABAČ	21,09	44,31	26,50	55,69	47,59
GRAB	42,76	96,58	1,51	3,42	44,27
ČAPORICE	66,14	48,32	70,73	51,68	136,87
BISKO	95,73	66,05	49,20	33,95	144,93
UGLJANE	126,13	72,35	48,62	27,65	174,75
STRMENDOL	30,80	73,03	11,37	26,96	42,17
ČAČVINA	41,45	99,59	0,17	0,41	41,62
VRPOLJE	22,81	100	0	0	22,81
JABUKA	51,25	91,69	4,64	8,31	55,89
VELIĆ	59,46	67,11	29,14	33,87	88,60
PODI	18,98	100	0	0	18,98
KRIVODOL	11,77	100	0	0	11,77
LJUT	13,27	100	0	0	13,27
ROŽE	12,01	93,97	0,77	6,02	12,78
NOVA SELA	38,88	62,91	22,92	37,09	61,80
VOŠTANE	44,05	99,93	0,03	0,07	44,08
VININE	16,85	100	0	0	16,85
BUDIMIRI	53,98	92,78	4,20	7,22	58,18
STRIZIREP	45,18	98,02	0,91	1,98	46,09
TIJARICA	104,67	82,42	22,32	17,58	126,99
KAMENSKO	47,04	72,98	17,36	27,02	64,40
UKUPNO	1479,55	73,20	541,43	26,80	2020,98

IV.PRILOZI

IV.1. POPIS DOKUMENATA I PROPISA

- Odluka o izradi Prostornog plana uređenja Grada Trilja (Službeni glasnik Grada Trilja 08/18)
- Prostorni plan uređenja Grada Trilja (Službeni glasnik Grada Trilja 01/05, 07/08, 02/13 i 06/18)
- Prostorni plan Splitsko-dalmatinske županije (Službeni glasnik Splitsko-dalmatinske županije“ broj 1/03, 8/04, 5/05, 5/06, 123/07 i 09/13)
- Zakon o prostornom uređenju (NN 153/13, 65/17, 114/18, 39/19, 98/19)
- Zakon o lokalnoj i područnoj (regionalnoj) samoupravi (NN 33/01, 60/01, 129/05, 109/07, 125/08, 36/09 i 150/11, 144/12, 19/13, 137/15, 123/17)
- Zakon o područjima županija, gradova i općina u Republici Hrvatskoj (NN 86/06, 125/06, 16/07, 95/08, 46/10, 145/10, 37/13, 44/13, 45/13, 110/15)
- Zakon o šumama (NN 140/05, 82/06, 129/08, 80/10, 124/10, 25/12 i 68/12, 148/13, 68/18, 115/18)
- Zakon o zaštiti okoliša (NN 80/13, 153/13, 78/15, 118/18)
- Zakon o vodama (NN 153/09 i 130/11, 56/13, 14/14, 46/18)
- Zakon o grobljima (NN 19/98, 50/12, 89/17)
- Pravilnik o grobljima (NN 19/98)
- Zakon o zaštiti i očuvanju kulturnih dobara (NN 69/99, 151/03, 100/04, 87/09, 88/10, 61/11, 25/11, 25/12, 136/12, 157/13, 152/14, 98/15, 44/17, 90/18)
- Zakon o cestama (NN 84/11, 22/13, 54/13, 148/13, 92/14)
- Zakon o održivom gospodarenju otpadom (NN 94/13, 73/17, 14/19)
- Zakonom o zaštiti prirode (NN 80/13, 15/18, 14/19)
- Zakonom o zaštiti od buke (NN 30/09, 55/13, 153/13, 41/16, 114/18)
- Zakonom o zaštiti od požara (NN 92/10)
- Zakon o zapaljivim tekućinama i plinovima (NN 108/95 i 56/10)
- Zakon o elektroničkim komunikacijama (ZEK) (NN 73/08 i 90/11, 133/12, 80/13, 71/14, 72/17)
- Zakon o tehničkim zahtjevima za proizvode i ocjenjivanju sukladnosti (NN 80/13, 14/14, 72/17)
- Zakon o sustavu civilne zaštite (NN 82/15 i 118/18)
- Zakon o naseljima (NN 54/88)
- Pravilnik o sadržaju, mjerilima kartografskih prikaza, obveznim prostornim pokazateljima i standardu elaborata prostornih planova» (NN 106/98., 39/04, 45/04, 163/04, 9/11.)
- Pravilnik o prestanku važenja pravilnika o sadržaju, mjerilima kartografskih prikaza, obveznim prostornim pokazateljima, standardu elaborata i obveznih priloga prostornih planova» (NN 9/11)
- Pravilnik o osiguranju pristupačnosti građevina osobama s invaliditetom i smanjene pokretljivosti (NN 78/13)
- Pravilnik o hidrantskoj mreži za gašenje požara (NN 08/06)
- Pravilnik o mjerama zaštite od elementarnih nepogoda i ratnih opasnosti u prostornom planiranju i uređenju prostora (NN 29/83, 36/85 i 42/86)
- Pravilnik o nositeljima, sadržaju i postupcima izrade planskih dokumenata u civilnoj zaštiti te načinu informiranja javnosti u postupku njihovog donošenja (NN 49/17)
- Pravilnikom o najvišim dopuštenim razinama buke u sredini u kojoj ljudi rade i borave (NN 145/04)

- Pravilnikom o uvjetima za vatrogasne pristupe (NN 35/94, 55/94, 142/03)
- Pravilnik o uvjetima za postupanje s otpadom (NN123/97 i 112/01)
- Pravilnik o ukapljenom naftnom plinu (NN 117/07)
- Pravilnik o postupku uzbunjivanja stavnovništa (NN 69/16)
- Pravilnik o tehničkim zahtjevima sustava javnog uzbunjivanja stanovništva NN 69/16)
- Uredba o sprječavanju velikih nesreća koje uključuju opasne tvari (NN 44/14, 31/17)
- Pravilnik o otpornosti na požar i drugim zahtjevima koje građevine moraju zadovoljavati u slučaju požara (NN 29/13)
- Pravilnik o hidratantskoj mreži za gašenje požara (nn 08/06)

IV.2. ZAHTJEVI IZ ČLANKA 90* ZAKONA

*(Zakon o prostornom uređenju NN 153/13, 65/17, 148/18, 39/19, 98/19)



REPUBLIKA HRVATSKA
MINISTARSTVO UNUTARNJIH POSLOVA
RAVNATELJSTVO CIVILNE ZAŠTITE

19. 04. 2019

KLASA: 350-02/19-01/25
URBROJ: 511-543-15-01-19-2
Split, 10. travnja 2019.

GRAD TRILJ
Upravni odjel za prostorno uređenje,
imovinskopравne poslove, komunalni
sustav i zaštitu okoliša
Poljičke Republike 15, 21240 Trilj

PREDMET: Izmjene i dopune Prostornog plana uređenja Grada Trilja
- zahtjevi, dostavljaju se, -

VEZA: Vaš dopis KLASA: 350-01/19-01/6, URBROJ: 2175-05-03-19-01
od 01. travnja 2019.

U svezi Vašeg dopisa pod gornjim brojem, a temeljem odredbi članka 90. Zakona o prostornom uređenju ("Narodne novine" br. 153/13, 65/17 i 114/18), dostavljamo Vam zahtjeve za potrebe izrade Izmjena i dopuna Prostornog plana uređenja Grada Trilja.

Nositelj izrade predmetnog prostornog plana u cilju implementacije planiranih mjera zaštite i spašavanja u prostorni plan, kako bi se umanjile posljedice i učinci djelovanja prirodnih i tehničko-tehnoloških katastrofa i velikih nesreća te povećao stupanj sigurnosti stanovništva, materijalnih dobara i okoliša, pri izradi i donošenju prostornog plana obvezan je primjenjivati odredbe važećih propisa i dokumenata propisanih posebnim zakonom na kojima se temelje zahtjevi, osobito:

- Procjena rizika od velikih nesreća za Grad Trilj
- Zakon o sustavu civilne zaštite ("Narodne novine" br. 82/15 i 118/18)
- Pravilnik o mjerama zaštite od elementarnih nepogoda i ratnih opasnosti u prostornom planiranju i uređivanju prostora ("Narodne novine" br. 29/83, 36/85 i 42/86)
- Pravilnik o nositeljima, sadržaju i postupcima izrade planskih dokumenata u civilnoj zaštiti te načinu informiranja javnosti u postupku njihovog donošenja („Narodne novine“ br. 49/17)
- Pravilnik o postupku uzbunjivanja stanovništva ("Narodne novine" br. 69/16)
- Pravilnik o tehničkim zahtjevima sustava javnog uzbunjivanja stanovništva („Narodne novine“ br. 69/16)
- Uredba o sprječavanju velikih nesreća koje uključuju opasne tvari ("Narodne novine" br. 44/14, 31/17)
- Zakon o prostornom uređenju ("Narodne novine" br. 153/13, 65/17 i 114/18)
- Zakon o zaštiti okoliša ("Narodne novine" br. 80/13, 153/13, 78/15, 12/18 i 118/18).

Ministarstvo unutarnjih poslova, Ravnateljstvo civilne zaštite, kao središnje tijelo državne uprave nadležno za poslove civilne zaštite u postupku izrade i donošenja prostornih planova sudjeluje davanjem zahtjeva nositelju postupka iz područja svoje nadležnosti, te sukladno članku 12. stavka 1, alineja 21. Zakona o sustavu civilne zaštite ("Narodne novine" br. 82/15 i 118/18), daje suglasnost jedinicama lokalne i područne (regionalne) samouprave na planirane mjere zaštite i spašavanja u dokumentima prostornog uređenja i usklađenosti s procjenom rizika.

Nositelj izrade plana dostavlja prijedlog predmetnog plana ovom javnopravnom tijelu radi pribavljanja suglasnosti, odnosno mišljenja da je isti izrađen u skladu s danim zahtjevima, odnosno s posebnim propisom i/ili dokumentom koji je od utjecaja na prostorni plan.

S poštovanjem,

POMOĆNIK MINISTRA

dr.sc. Damir Trut



DOSTAVITI:

- Naslovu (poštom preporučeno)
- Pismohrani, ovdje



REPUBLIKA HRVATSKA


MINISTARSTVO ZAŠTITE OKOLIŠA
I ENERGETIKE

10000 Zagreb, Radnička cesta 80
Tel: 01/ 3717 111 fax: 01/ 3717 149

KLASA: 612-07/19-57/108

URBROJ: 517-05-2-3-19-2

Zagreb, 11. travnja 2019.



SPLITSKO-DALMATINSKA ŽUPANIJA GRAD TRILJ

Upravni odjel za prostorno uređenje,
imovinskopravne poslove, komunalni sustav
i zaštitu okoliša

Poljičke republike 15
21240 Trilj

PREDMET: ID PPUG Trilja
- očitovanje, daje se

Veza: Vaš dopis, KLASA: 350-01/19-01/6, URBROJ: 2175-05-03-19-01 od 1.4.2019.

Ministarstvo zaštite okoliša i energetike, Uprava za zaštitu prirode, zaprimilo je vaš poziv sukladno članku 90. Zakona o prostornom uređenju (Narodne novine, br. 153/2013, 65/2017 i 114/2018) za dostavu zahtjeva (podataka, planskih smjernica i propisanih dokumenata) iz područja zaštite prirode potrebnih za izradu Izmjena i dopuna Prostornog uređenja Grada Trilja u Splitsko-dalmatinsko županiji.

Stupanjem na snagu Zakona o izmjenama i dopunama Zakona o zaštiti prirode (Narodne novine, broj 15/2018), Ministarstvo zaštite okoliša i energetike, Uprava za zaštitu prirode nema zakonsku pretpostavku za izdavanje uvjeta zaštite prirode sukladno Zakonu o zaštiti prirode (Narodne novine, br. 80/2013, 15/2018 i 14/2019).

Sukladno članku 46. stavak 2. Zakona o zaštiti prirode nadležno Upravno tijelo u županiji provodi Prethodnu ocjenu i Glavnu ocjenu za strategije, planove i programe koji se pripremaju ili donose na lokalnoj razini, kao i za one koji se pripremaju i/ili donose na lokalnoj razini, a za koje je posebnim propisom kojim se uređuje zaštita okoliša određena obveza strateške procjene ili ocjene o potrebi strateške procjene. Sukladno članku 48. Zakona o zaštiti prirode uvjeti zaštite prirode izdaju se u sklopu postupka prethodne ocjene prihvatljivosti strategije, plana i programa za ekološku mrežu ako se radi o strategiji, planu ili programu u čijem se obuhvatu nalaze zaštićena područja, strogo zaštićene divlje vrste i/ili ugroženi i rijetki stanišni tipovi za koje nisu izdvojena područja ekološke mreže.

Navedeno ne isključuje obvezu da planovi sadrže propisana poglavlja o zaštiti prirode odnosno bioraznolikosti na području obuhvata plana uz odgovarajuće mjere zaštite.

Ministarstvo napominje da je u postupku prethodne ocjene prihvatljivosti za ekološku mrežu Izmjena i dopuna Prostornog plana uređenja Grada Trilja Uprava za zaštitu prirode izdala Rješenje (KLASA: UP/I-612-07/18-71/93, URBROJ: 517-07-2-2-18-2 od 20. travnja 2018.) da je za planirane Izmjene i dopune Prostornog plana uređenja Grada Trilja obavezna provedba glavne ocjene prihvatljivosti za ekološku mrežu.



Dostaviti: ①. Naslovu
2. U spis predmeta, ovdje

29. 04. 2019

KLASA: 350-05/19-01/129

URBROJ: 376-05-3-19-2

Zagreb, 17. travnja 2019.

Republika Hrvatska
Splitško-Dalmatinska županija
Grad Trilj
Upravni odjel za prostorno uređenje, imovinsko pravne poslove,
komunalni sustav i zaštitu okoliša
21240 Trilj

Predmet: Grad Trilj
IZMJENE I DOPUNE PPU GRADA TRILJA
zahtjevi – smjernice za izradu

Veza: Vaš dopis KLASA: 350-01/19-01/6, URBROJ: 2175-05-03-19-01 od 1. travnja 2019.

Poštovani,

temeljem vašega zahtjeva obavještavamo vas da je prema odredbi čl. 3. Zakona o elektroničkim komunikacijama (NN br. 73/08, 90/11, 133/12, 80/13, 71/14 i 72/17; dalje: ZEK), elektronička komunikacijska infrastruktura, obavljanje djelatnosti elektroničkih komunikacijskih mreža i usluga, prostorno planiranje, gradnja, održavanje, razvoj i korištenje elektroničkih komunikacijskih mreža, elektroničke komunikacijske infrastrukture i druge povezane opreme te upravljanje i uporaba radiofrekvencijskog spektra, adresnog i brojevnog prostora, kao prirodno ograničenih općih dobara, od interesa su za Republiku Hrvatsku i da se prema odredbi iz čl. 25. st. 2. ZEK-a elektronička komunikacijska infrastruktura mora planirati u dokumentima prostornog uređenja. Temeljem odredbi čl. 25. st. 3. ZEK-a, Hrvatska regulatorna agencija za mrežne djelatnosti (dalje: HAKOM) u postupku donošenja dokumenata prostornog uređenja donosi prethodno mišljenje kojim se potvrđuje da se dokumentom prostornog uređenja uređuje gradnja elektroničke komunikacijske infrastrukture i druge povezane opreme u skladu s pravilnicima ZEK-a i u skladu s Uredbom o mjerilima razvoja elektroničke komunikacijske infrastrukture i druge povezane opreme (NN br. 131/12 i 92/15). Također, temeljem odredbi iz čl. 25. st. 11. ZEK-a, HAKOM utvrđuje i izdaje zahtjeve i mišljenja u postupku izrade i donošenja dokumenata prostornog uređenja.

Sukladno odredbama iz čl. 76. Zakona o prostornom uređenju (NN br. 153/13) prostorni plan općine određuje koridore infrastrukture značajne za grad, odnosno općinu, dakle određuje i koridore elektroničke komunikacijske infrastrukture. U skladu s prethodno navedenim zakonskim odredbama predmetni PPUG treba sadržavati smjernice za izgradnju nove i rekonstrukciju-širenje postojeće elektroničke komunikacijske infrastrukture kako slijedi:

Novu elektroničku komunikacijsku infrastrukturu za pružanje javnih komunikacijskih usluga putem elektroničkih komunikacijskih vodova, odrediti planiranjem koridora primjenjujući slijedeća načela:

- za gradove i naselja gradskog obilježja: podzemno u zoni pješačkih staza ili zelenih površina;

- za ostala naselja: podzemno i/ili nadzemno u zoni pješačkih staza ili zelenih površina;
- za međunarodno, magistralno i međumjesno povezivanje: podzemno slijedeći koridore prometnica ili željezničkih pruga. Iznimno kada je to moguće, samo radi bitnog skraćivanja trasa, koridor se može planirati i izvan koridora prometnica ili željezničkih pruga vodeći računa o pravu vlasništva.
- Za izgrađenu elektroničku komunikacijsku infrastrukturu za pružanje javnih komunikacijskih usluga putem elektroničkih komunikacijskih vodova planirati dogradnju, odnosno rekonstrukciju te eventualno proširenje radi implementacije novih tehnologija i/ili kolokacija odnosno potreba novih operatora, vodeći računa o pravu zajedničkog korištenja od strane svih operatora.
- Novu elektroničku komunikacijsku infrastrukturu za pružanje komunikacijskih usluga putem elektromagnetskih valova, bez korištenja vodova, odrediti planiranjem postave baznih stanica i njihovih antenskih sustava na antenskim prihvata na izgrađenim građevinama i rešetkastim i/ili jednocjevnim stupovima u gradovima, naseljima i izvan njih, bez detaljnog definiranja (točkastog označavanja) lokacija različito za:
 - gradove i gusto naseljena područja ili njihove dijelove i to posebno za brdovita i posebno za ravničasta područja;
 - ostala naselja i to posebno za brdovita i posebno za ravničasta područja;
 vodeći računa o mogućnosti pokrivanja tih područja radijskim signalom koji će se emitirati radijskim sustavima smještenim na te antenske prijvate (zgrade i/ili stupove) uz načelo zajedničkog korištenja od strane svih operatora-koncesionara, gdje god je to moguće.

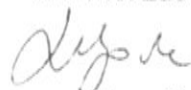
Prostorni planovi ne smiju sadržavati nazive tvrtki (operatora), uređaja i nazivlja kojima bi se moglo narušiti pravo na ravnopravno tržišno natjecanje.

Podatke o postojećoj elektroničkoj komunikacijskoj infrastrukturi u zoni obuhvata plana kao i podatke o pokrivenosti područja radijskim signalom operatora pokretnih komunikacija, projektant-planer prikuplja od nadležnog ureda za katastar, operatora za pružanje elektroničkih komunikacijskih usluga uz uporabu radiofrekvencijskog spektra i operatora za pružanje elektroničkih komunikacijskih usluga putem elektroničkih komunikacijskih vodova. Popis u privitku.

Prije prihvaćanja Konačnog prijedloga PPU-a, nositelj izrade dužan je pribaviti mišljenje HAKOM-a.

S poštovanjem,

HRVATSKA REGULATORNA AGENCIJA
ZA MREŽNE DJELATNOSTI
Roberta Frangeša Mihanovića 9
4 Z A G R E B

RAVNATELJ

mr.sc. *Miran Gosta*

Privitak (1)


1. Popis operatora

Dostaviti:

1. Naslovu preporučeno

**POPIS OPERATORA ZA PRUŽANJE ELEKTRONIČKIH KOMUNIKACIJSKIH USLUGA PUTEM ELEKTRONIČKIH
KOMUNIKACIJSKIH VODOVA**

1	HRVATSKI TELEKOM d.d. Regija 1	Kupska 2	10000 Zagreb	01/4918658	Marijana Tudman HT.polozej.EKI@t.ht.hr
	HRVATSKI TELEKOM d.d. Regija 2	Vinkovačka 19	21000 Split	021/351803	Mirela Domazet HT.polozej.EKI@t.ht.hr
	HRVATSKI TELEKOM d.d. Regija 3	Narodnog doma 2b	52000 Pazin	052/621477	Kosta Lukić HT.polozej.EKI@t.ht.hr
	HRVATSKI TELEKOM d.d. Regija 4	K.A. Stepinca 8b	31000 Osijek	031/233124	Mladen Kuhar HT.polozej.EKI@t.ht.hr
2	OT-OPTIMA TELEKOM d.d.	Bani 75a, Zagreb	10010 Zagreb	01 5554 559	Odsjek za upravljanje mrežnom infrastrukturom Web sučelje: https://eki-izjave.optinet.hr
3	A1 Hrvatska d.o.o.	Vrtini put 1, Zagreb	10000 Zagreb	01/4691 884	Odjel fiksne pristupne mreže infrastruktura@vipnet.hr



HRVATSKE VODE
VODNOGOSPODARSKI ODJEL
ZA SLIVOVE JUŽNOG JADRANA
21000 Split, Vukovarska 35

19.04.2019.
Telefon: 021 / 309 400
Telefax: 021 / 309 491

KLASA: 350-02/19-01/0000167
URBROJ: 374-24-1-19-2
Datum: 17.04.2019.g.

SPLITSKO-DALMATINSKA ŽUPANIJA
GRAD TRILJ

Upravni odjel za prostorno uređenje, imovinskopravne poslove,
komunalni sustav i zaštitu okoliša

PREDMET: Izmjene i dopune Prostornog plana uređenja Grada Trilja - podaci, planske smjernice i propisani dokumenti – dostavlja se

Veza: Vaš zahtjev Klasa: 350-01/19-01/6, Urbroj: 2175-05-03-19-01 od 01.04.2019. g.,
zaprimljen 08.04.2019.g.

Pri izradi Izmjene i dopune Prostornog plana uređenja Grada Trilja potrebno je predvidjeti sve zakonom propisane mjere i do sada prihvaćena rješenja vezana uz zaštitu od štetnog djelovanja voda i poplava, korištenje voda i zaštitu površinskih i podzemnih voda od onečišćenja koje može izazvati planirano korištenja prostora.

Sva rješenja trebaju biti usklađena s odredbama važećeg PP Splitsko-dalmatinske županije na koji su Hrvatske vode prethodno dale pozitivno mišljenje kao i sa zahtjevima stručnih službi Županije i Grada.

Podatke o postojećim i planiranim instalacijama vodoopskrbnog sustava te sustava za odvodnju, pročišćavanje i dispoziciju otpadnih voda ishoditi od nadležne komunalne tvrtke Vodovod i odvodnja Cetinske krajine d.o.o. Sinj.


Planom treba predvidjeti i prijelazna rješenja do konačne izgradnje i mogućnosti priključenja sadržaja i objekata na sustave vodoopskrbe te na sustave odvodnje, pročišćavanja i disponiranja otpadnih voda. Također, Planom predvidjeti i rješenje vodoopskrbe te odvodnje otpadnih voda za sadržaje i objekte koji nisu planirani za priključenje na javne sustave.

Za potrošače koji na javni sustav odvodnje otpadnih voda priključuju svoje otpadne vode čija je kvaliteta različita od standarda komunalnih otpadnih voda (tehnološke otpadne vode), potrebno je propisati obavezu predtretmana do standarda komunalnih otpadnih voda.

Podatke o postojećim i planiranim instalacijama te rješenju sustava za odvodnju oborinskih voda ishoditi od stručnih službi Grada. Rješenja odvodnje onečišćenih oborinskih voda sa radnih, manipulativnih, prometnih, parkirališnih i sličnih površina predvidjeti uz pročišćavanje na propisani način (putem odgovarajućih sustava pročišćavanja oborinskih onečišćenih voda) prije dispozicije.

Obzirom da je veliki dio područja Grada Trilja smješten na području zona zaštite izvorišta (Jadro i Žrnovnica, Mala Ruda te Studenci), skrećemo pozornost da pri izradi Plana treba predvidjeti i potrebna ograničenja u korištenju prostora propisana važećim Pravilnikom o uvjetima za utvrđivanje zona sanitarne zaštite.

S poštovanjem,


Direktor:
Irina Putica, dipl.ing.građ.

Dostava:
1. 24 – 1, ovdje
2. Pismohrana



073519484



30. 04 2019

REPUBLIKA HRVATSKA
MINISTARSTVO KULTURE

UPRAVA ZA ZAŠTITU KULTURNE BAŠTINE
KONZERVATORSKI ODJEL SPLIT
21000 Split, Porinova 2
Klasa: 612-08/11-10/0392
Ur. br.: 532-04-02-15/4-19-15
Split, 29.4.2019.g.

GRAD TRILJ

Upravni odjel za prostorno uređenje,
imovinskopravne poslove,
komunalni sustav i zaštitu okoliša
Poljičke republike 15
21240 Trilj

Predmet: Izrada izmjena i dopuna PPU Grada Trilja, zahtjev za dostavu uvjeta
Veza: Vaša klasa: 350-01/19-01/6; Ur.broj: 2175-05-03-19-01; od 1.4.2019.g.
- očitovanje -

Povodom Vašeg zahtjeva u gornjem predmetu, obavještavamo Vas da smo Vam do sada u više navrata dostavljali dopise s uvjetima za izradu prijašnjih Izmjena i dopuna PPU Grada Trilja (zadnji takav dopis je od 15.9.2017.g.).

Podatke i upute iz svih prijašnjih dopisa, treba uvrstiti i u najnovije Izmjene i dopune (ukoliko već nisu dio postojećeg Plana).

Sva zaštićena i evidentirana kulturna dobra iz postojećeg Plana potrebno je uvrstiti i u tekstualni i u grafički dio najnovijih Izmjena i dopuna istog.

Nacrt konačnog prijedloga predmetnog Plana, potrebno je dostaviti ovom Konzervatorskom odjelu radi izdavanja prethodne suglasnosti.

S poštovanjem.

Pročelnik:


Dr. sc. Radoslav Bužančić

Dostaviti:

1. Grad Trilj, Jedinstveni upravni odjel,
21240 Trilj, Poljičke Republike 15
2. Arhiv Konzervatorskog odjela



REPUBLIKA HRVATSKA
Ministarstvo državne imovine



KLASA: 940-01/19-03/1911
URBROJ: 536-03-02-03/03-19-02

Zagreb, 06.svibanj 2019.

REPUBLIKA HRVATSKA
SPLITSKO - DALMATINSKA ŽUPANIJA
GRAD TRILJ

Poljičke republike 15
21240 Trilj

PREDMET: Dostava podataka i posebnih uvjeta za izradu Izmjena i dopuna Prostornog plana uređenja Grada Trilja
- daje se

Poštovani,

Slijedom Vašeg dopisa, dostavljamo Vam – planske smjernice i propisane dokumente, sukladno odredbama članka 90. Zakona o prostornom uređenju („Narodne novine“, br.153/13, 65/17, 114/18 i 39/19).

Upravljanje imovinom Republike Hrvatske podrazumijeva pronalaženje optimalnih rješenja koja će dugoročno očuvati imovinu i generirati gospodarski rast. Vlasništvo države osigurava kontrolu nad prirodnim bogatstvima, kulturnom i drugom baštinom, važnim trgovačkim društvima i drugim resursima u vlasništvu Republike Hrvatske, kao i prihode koji se mogu koristiti za opće dobro. Vlasništvo države je važan instrument postizanja strateških razvojnih ciljeva vezanih za regionalnu prometnu, kulturnu i zdravstvenu politiku, kao i za druge razvojne politike Republike Hrvatske.

U portfelju nekretnina u vlasništvu Republike Hrvatske važan udio čini građevinsko zemljište koje predstavlja veliki potencijal za investicije i ostvarivanje ekonomskog rasta države.

U planiranju korištenja potencijala građevinskog zemljišta u vlasništvu Republike Hrvatske u funkciji rasta i razvoja, važnu ulogu imaju jedinice lokalne i područne (regionalne) samouprave i to u provedbi svoje nadležnosti u području prostornog planiranja. Usklađivanjem svih interesa u prostoru kroz prostorno-plansku dokumentaciju, glavni cilj trebao bi biti očuvanje, korištenje i uređenje građevinskog zemljišta od posebnog interesa za Republiku Hrvatsku.

Međutim, do sada su nekretnine u vlasništvu Republike Hrvatske često zapostavljane u prostornim planovima, a parcijalni interesi dominirali su u donošenju prostornih planova. Posljedica toga je da su u mnogim planovima male i za investicije neadekvatne parcele građevinskog zemljišta što onemogućava veće investiranje. Uбудуće je potrebno okrupnjivati čestice u vlasništvu Republike Hrvatske i lokalne i područne (regionalne) samouprave.

Upravljanje i raspolaganje imovinom u vlasništvu Republike Hrvatske, uređeno je:

1. Zakonom o upravljanju državnom imovinom (NN, br.52/18) i provedbenim aktima
2. Zakonom o uređivanju imovinskopravnih odnosa u svrhu izgradnje infrastrukturnih građevina (NN, br.80/11)
3. Zakonom o unapređenju poduzetničke infrastrukture (NN, br.93/13, 114/13 i 41/14)
4. Zakonom o strateškim investicijskim projektima (NN, br.133/13, 152/14 i 22/16)
5. Zakonom o vlasništvu i drugim stvarnim pravima (NN, br.91/96, 68/98, 137/99, 22/00, 73/00, 129/00, 114/01, 79/06, 141/06, 146/08, 38/09, 153/09, 143/12 i 152/14)
6. Strategijom upravljanja i raspolaganja imovinom u vlasništvu Republike Hrvatske za razdoblje od 2013-2017. godine (NN, br.76/13)

Ministarstvo državne imovine će, temeljem Zakona o upravljanju državnom imovinom i Zakona o prostornom uređenju te njihovih podzakonskih akata, a imajući u vidu sadržaj, mjerila kartografskih prikaza prostornih planova gdje su obvezni broježani i grafički prostorni pokazatelji s planskim znakovljem, utvrđivati vrednovanje (bonitiranje) građevinskog zemljišta, odnosno katastarskih čestica u vlasništvu Republike Hrvatske (stambene namjene – S, mješovite namjene – M1, javne i društvene namjene – D1, gospodarske namjene (proizvodne) – I1, poslovne namjene – K1, ugostiteljsko-turističke namjene – T1....), a ukoliko ima bitnih promjena u odnosu na postojeće stanje. Prilikom valorizacije posebna pozornost obratit će se i na izmjene koeficijenata izgađenosti (iskoristivosti), granicama i uvjetima izrade UPU-a, odnosno izmjene urbanih pravila te prenamjene zemljišta na području izrade Izmjena i dopuna Prostornog plana uređenja Grada Trilja.

Ministarstvo državne imovine, temeljem članka 9. stavak 1 Zakona o upravljanju državnom imovinom na prijedlog prostornih planova županija i Grada Zagreba, prostornih planova područja posebnih obilježja te prostornih planova uređenja općina i gradova – daje mišljenje, odnosno suglasnost, a koji su shodno tome dužni između ostalog – dostaviti ovom Ministarstvu:

1. Kartografske prikaze u čitljivom mjerilu – novog (prijedloga) građevinskog područja u odnosu na postojeće – građevinsko područje sa dopunama tabelarnog prikaza tumačenja razlikovnih površina (smanjenje i povećanje) i namjenama.
2. Podatke u tabličnom prikazu – za ona građevinska područja na kojima se planira prenamjena tog zemljišta, smanjenje koeficijenata iskoristivosti (kis) i koeficijenata izgađenosti (kig), i to na način:

NASELJE	BROJ KATASTARSKE ČESTICE	POVRŠINA	VLASNIŠTVO	NAMJENA	KIG KIS

S poštovanjem,

MINISTAR



Dostaviti:
1. Naslovu
2. Pismohrana, ovdje




društvo s ograničenom odgovornošću

Uprava: Krunoslav Jakupčić, dipl. ing. šum. – predsjednik; Ante Sablić, dipl. ing. šum. – član; mr.sc. Igor Fazekas – član • MB 3631133 • OIB 69693144506 • Trgovački sud u Zagrebu (MBS 080251008) • Temeljni kapital 1.171.670.000,00 kn, uplaćen u cijelosti • SWIFT: PBZGHR2X • IBAN: HR46 2340 0091 1001 0036 0 • Telefon: 01/4804 111 • Telefax: 01/4804 101 • pp 148, 10002 Zagreb • web: <http://www.hrsume.hr> • e-mail: direkcija@hrsume.hr

KL:ST-05-08-6256

Ur.broj:15-00-06/03-19-36

Split, 13. svibnja 2019.god.



**REPUBLIKA HRVATSKA
SPLITSKO-DALMATINSKA ŽUPANIJA
GRAD TRILJ**

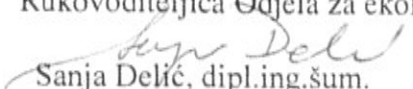
**Poljičke Republike 15
Upravni odjel za prostorno uređenje,
imovinskopравne poslove,
komunalni susutav i zaštitu okoliša**

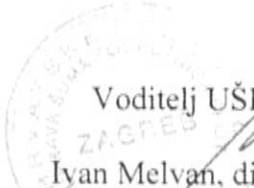
Predmet: Zahtjev za davanjem mišljenja o sadržaju strateške studije utjecaja na okoliš
Izmjena i dopuna prostornog plana uređenja Grada Trilja
-očitovanje, dostavlja se

Temeljem Vašeg dopisa od 01. travnja 2019.god (Klasa:350-01/19-01/6; Ur.broj:2175-05-03-19-01) u kojem nas tražite zahtjeve prilikom izrade Izmjena i dopuna Prostornog plana uređenja Grada Trilja, a uvidom u Odluku o izradi Izmjena i dopuna Prostornog plana uređenja Grada Trilja od 08. prosinca 2018. god (KL:350-01/18-01/10, UR.BR:2175-05-01-18-01) te dokumentaciju kojom raspolažu Hrvatske šume d.o.o. Zagreb, UŠP Split, Šumarija Sinj, napominjemo kako su šume i šumska zemljišta dobra od interesa za Republiku Hrvatsku koja imaju njezinu osobitu zaštitu te su specifično prirodno bogatstvo s opéekorisnim funkcijama stoga smatramo da prilikom svih zahvata u prostoru treba voditi računa da se na minimum svede uništavanje šumom obraslih površina i šumskih zemljišta te u skladu sa Ustavom Republike Hrvatske i Zakonom o šumama (NN 68/18, NN115/18) očuvaju šume kao dobra od interesa za Republiku Hrvatsku koja imaju njezinu osobitu zaštitu.

S poštovanjem,

Rukovoditeljica Odjela za ekologiju:



Sanja Delić, dipl.ing.šum.


Voditelj UŠP Split:
Ivan Melvan, dipl.ing.šum.

Na znanje: Šumarija Sinj

IV.3. PRETHODNA OCJENA O PRIHVATLJIVOSTI IZMJENA I DOPUNA PROSTORNOG PLANA UREĐENJA GRADA TRILJA ZA EKOLOŠKU MREŽU

*(Članak 48. stavak 10 Zakon o zaštiti prirode Nn 80/13, 15/18, 14/19, 127/19)



REPUBLIKA HRVATSKA
SPLITSKO-DALMATINSKA ŽUPANIJA
Upravni odjel za zaštitu okoliša, komunalne
poslove, infrastrukturu i investicije

KLASA: 351-04/19-01/0034
URBROJ: 2181/1-10/06-20-5
Split, 12. ožujka 2020.

GRAD TRILJ
Upravni odjel za prostorno uređenje,
Imovinskopravne poslove, komunalni
sustav i zaštitu okoliša
21240 Trilj

PREDMET: Prethodna ocjena prihvatljivosti Izmjena i dopuna Prostornog plana uređenja Grad Trilja
za ekološku mrežu

- obvezujuće mišljenje, daje se

Veza: Vaš dopis, KLASA: 351-03/19-01/12, URBROJ: 2175-05-05-19-01 od 08. srpnja 2019.

Na temelju članka 26. stavka 1., članka 46. stavka 2. i članka 48. stavka 10. Zakona o zaštiti prirode (NN 80/13, 15/18, 14/19, 127/19), a u svezi članka 64. stavka 5. Zakona o zaštiti okoliša (80/13, 153/13, 78/15, 12/18, 118/18), daje se:

Obvezujuće mišljenje

da su Izmjene i dopune Prostornog plana uređenja Grada Trilja **prihvatljive za Ekološku mrežu RH i za iste nije potrebno provesti postupak Glavne ocjene. Određuju se i slijedeći uvjeti zaštite prirode:**

- Strogo provoditi mjere zaštite podzemnih i površinskih voda od onečišćenja u okolici zaštićenog područja Značajni krajobraz „Grab“ i speleoloških objekata.
- Na udaljenosti od 500 m i manje od speleoloških objekata, nova građevinska područja spojiti na kanalizacijski sustav ili opremiti UPOV-om.
- Očuvati i revitalizirati preostale prirodne obale i prirodna hidromorfološka obilježja rijeke Cetine i drugih vodotoka te ne provoditi dodatna utvrđivanja obale.
- Na područjima uz rijeku planirati sadržaje, način gradnje i smještaj uz uvažavanje postojećih hidromorfoloških i erozijskih procesa kao i poplavnog režima kako bi se izbjegla potreba za dodatnim građevinskim mjerama zaštite od štetnog djelovanja voda.
- Onemogućiti odlaganje otpada u speleološke objekte.

Obrazloženje

Grad Trilj je, u okviru postupka ocjene o potrebi strateške procjene utjecaja na okoliš Izmjena i dopuna Prostornog plana uređenja Grada Trilja (dalje u tekstu: Plan), sukladno odredbama članka 46. stavak 2. Zakona o zaštiti prirode (NN 80/13, 15/18, 14/19, 127/19), svojim zahtjevom od 10. srpnja 2019. godine, KLASA: 351-03/19-01/12, URBROJ: 2175-05-05-19-01 od ovog Upravnog tijela zatražio provedbu postupka Prethodne ocjene prihvatljivosti Plana za ekološku mrežu.

Uz svoj zahtjev Grad Trilj priložio je i:

- Odluku o izradi Plana (KLASA: 350-01/18-01/10, URBROJ: 2175-05-01-18-01 od 08. prosinca 2018.);
- Mišljenje Upravnog odjela za komunalne poslove, komunalnu infrastrukturu i zaštitu okoliša Splitsko-dalmatinske županije o obvezi provedbe postupka ocjene o potrebi strateške procjene utjecaja Plana na okoliš (KLASA: 350-01/19-01/0040, URBROJ: 2181/1-10/14-19-0002 od 11. travnja 2019.);
- Odluku o započinjanju postupka ocjene o potrebi strateške procjene utjecaja Plana na okoliš (KLASA: 351-03/19-01/7, URBROJ: 2175-05-03-19-01 od 03. lipnja 2019. godine).
- Ispunjeni Obrazac o ocjeni o potrebi strateške procjene na okoliš, od 21. ožujka 2019. godine
- Kartografski prikaz obuhvata Plana

Svrha i opći cilj te programska polazišta Plana su osiguranje razvoja Grada na načelima održivog razvoja. Ovaj cilj će se ostvarivati na način da se propiše, omogućiti i potiče:

- prostorni razvoj zasnovan na demografskom razvitku, koji se temelji na prirodnom priraštaju stanovništva, doseljavanju i povratku stanovnika, u uspostavi ravnoteža između takvog demografskog razvitka i prostornog razvoja Grada;
- gospodarski razvoj zasnovan na turizmu, poljoprivredi te industriji s čistim tehnologijama, proizvodnim pogonima manjeg kapaciteta (mala i srednja poduzeća) i značajnim udjelom servisnih djelatnosti;
- osiguranje prostora i lokacija na infrastrukturne i ostale objekte u skladu sa njihovim realnim potrebama.

Plana obuhvaća cijelo područje Grada Trilja. Razlozi za izradu Plana su slijedeći:

- manje izmjene građevinskog područja naselja;
- planiranje nove stambene zone u naselju Grab;
- planiranje nove gradske prometnice;
- manje izmjene u tekstualnom dijelu Plana;
- planiranje groblja u naselju Grab.

U postupku Prethodne ocjene prihvatljivosti Plana za ekološku mrežu, ovo Upravno tijelo je sukladno članku 48. stavku 3. citiranog Zakona o zaštiti prirode zatražilo mišljenje Ministarstva zaštite okoliša i energetike (u daljnjem tekstu: MZOE). MZOE se očitovalo prethodnim mišljenjem KLASA: 612-07/19-38/164, URBROJ: 517-20-5 od 02. ožujka 2020. gdje se navodi slijedeće:

„Na području obuhvata Plana nalaze se područja ekološke mreže (Uredba o ekološkoj mreži, NN 124/13, 105/15), Područja očuvanja značajna za vrste i stanišne tipove (POVS): HR5000028 Dinara, HR2000194 Vranjača jama kod Trilja, HR2000929 Rijeka Cetina – kanjonski dio, HR2001201 Izvor Graba,

HR2001313 Srednji tok Cetine s Hrvatačkim i Sinjskim poljem, HR2001395 Grab te Područja očuvanja značajna za ptice (POP): HR1000028 Dinara i HR1000029 Cetina.

Napominjemo da je 05. rujna 2019. godine stupila na snagu Uredba o ekološkoj mreži i nadležnostima javnih ustanova za upravljanje područjima ekološke mreže (NN 80/19) te da je na POP HR1000028 Dinara došlo do izmjene kategorije iz međunarodno značajne vrste (1) u redovitu migratornu vrstu (2) za ciljnu vrstu planinska ševa (*Eremophila alpestris*), dok je na POP HR1000029 Cetina došlo do izmjene kategorije iz međunarodno značajne vrste (1) u redovitu migratornu vrstu (2) za ciljne vrste mala prutka (*Actitis hypoleucos*), veliki ronac (*Mergus merganser*) i crvenonoga prutka (*Tringa totanus*). Na POVS HR5000028 Dinara dodana je ciljna vrsta balkanska divokoza (*Rupicapra rupicapra balcanica*).

Planom se u 14 naselja općine planiraju: 39 proširenja građevinskih područja, 9 zamjena područja te dva usklađenja trase prometnice. Proširenja građevinskog područja unutar naselja Vedrina (5a, 5b, 5e, 5d i 31) nalaze se unutar POP HR1000029 Cetina i POVS HR2001313 Srednji tok Cetine s Hrvatačkim i Sinjskim poljem (osim 5d koji je u blizini ovog područja). Tri proširenja građevinskog područja unutar naselja Grab (8a, 8b, 8c) nalaze se unutar POP HR1000029 Cetina, a proširenje 8a i 8c nalaze se i u neposrednoj blizini POVS HR2001395 Grab. Pet proširenja građevinskog područja unutar naselja Vrbač (10a, 10b, 10c, 10d, 11) nalaze se unutar POP HR1000029 Cetina. Proširenje građevinskog područja unutar naselja Velić (32) koje je vrlo malim dijelom svoje površine unutar POP HR1000029 Cetina, nalazi se u blizini POVS HR2000194 Vranjača jama kod Trilja. Prenamjena unutar naselja Trilj (34) smještena je unutar POVS HR2000929 Rijeka Cetina – kanjonski dio. Preostale izmjene se nalaze izvan obuhvata područja ekološke mreže. Unutar POP HR1000029 Cetina nalaze se izmjene (5a, 5b, 5d, 5e, 8a, 8b, 8c, 31, 10a, 10b, 10c, 10d, 11, 31, 32 (malim dijelom) i 34) u ukupnoj površini 13,37 ha što čini 0,06% njegove površine (2131,9 ha). Unutar POVS HR2001313 Srednji tok Cetine s Hrvatačkim i Sinjskim poljem nalaze se izmjene 5a, 5b, 5e i 31. Ukupna površina ovih izmjena je 3,5 ha i one čine 0,07% površine ovog područja ekološke mreže (4782,8 ha). Sukladno Nadopuni, na svim predloženim površinama planirana je prenamjena zemljišta u građevinsko područje naselja u cilju izgradnje individualnih stambenih građevina (obiteljskih kuća), a u točki 34. planirana je prenamjena postojećeg građevinskog područja u centru naselja u ugostiteljsko turističku namjenu T3 – kamp. Prema trenutnom prostornom planu radi se dijelom o površini društvene namjene, a dijelom sportsko-rekreacijske namjene i parkirališta.

Nadalje, u Gradu Trilju je izgrađen sustav fekalne odvodnje za naselja Trilj, Vedrine i Košute s uređajem za pročišćavanje otpadnih voda (UPOV) uz Cetinu nizvodno od središta grada. Za sustav odvodnje naselja Grab i Jabuka izrađena je projektna dokumentacija i on je dio projekta odvodnje aglomeracije Trilj. Odvodnja otpadnih voda planirana je spajanjem na postojeći UPOV. Utjecaji na podzemne vode ostalih izmjena, uključujući i izmjenu građevinskog područja 32 u naselju Velić koja se nalazi u blizini POVS HR2000194 Vranjača jama kod Trilja, izbjegavaju se odredbom članka 102. PPUG Trilja. Sukladno ovom članku, objekti koji će se graditi na području Grada Trilja unutar ili izvan građevinskog područja, a ne mogu biti obuhvaćeni kanalizacijskim sustavom, ukoliko su kapaciteta do 10 ES moraju imati priključak na sabirne jame, a ukoliko su kapaciteta većeg od 10 ES moraju imati izgrađen adekvatan vlastiti uređaj za pročišćavanje.

Izmjene 5a, 5b, 5e i 31 unutar POP HR1000029 Cetina zauzimaju oko 2,9 ha mozaika poljoprivrednih površina. Mozaična staništa su važna za više ciljnih vrsta ptica koja ih koriste zajedno s drugim staništima za lov ili gniježđenje: leganj (*Caprimulgus europaeus*), eja strnjarica (*Circus cyaneus*), eja livadarka (*Circus pygargus*), mali sokol (*Falco columbarius*), crvenonoga vjetruša (*Falco vespertinus*), ždral (*Grus grus*), rusi svračak (*Lanius collurio*), sivi svračak (*Lanius minor*), ševa krunica (*Lullula arborea*), pjegava grmuša (*Sylvia nisoria*), a ukoliko sadrže pogodne košanice i vlažne travnjake ovakvi mozaici mogu biti važni i za kosca (*Crex crex*). S obzirom na ukupnu površinu pogodnih staništa za ove ciljne vrste unutar ovog POP-a, smatramo da se radi o utjecaju koji nije značajan.

Unutar POP HR1000029 Cetina i POVS HR2001313 Srednji tok Cetine s Hrvatačkim i Sinjskim poljem izmjena 5a dodiruje svojim sjeverozapadnim rubom u dužini od oko 200 m obalu rijeke Rude prije ušća u Cetinu. Planiranom prenamjenom ova površina će se prevesti u građevinsku zonu. Plan ne podrazumijeva na ovoj lokaciji izgradnju novih nasipa i obaloutvrda i drugih mjera zaštite od poplava i uređenja vodotoka. Postojeći PPUG Grada Trilja navodi (čl.140.b.) da je u planiranju u poplavnom području potrebno uzeti u obzir postojeću razinu zaštite od poplava (uz Cetinu za 100 godišnje povratno razdoblje). U postojeći PPUG

Grada Trilja su već ugrađene mjere zaštite prirode (čl. 114.), koje između ostalog propisuju očuvanje raznolikosti staništa na vodotocima (Neutvrđene obale, sprudovi, brzaci, slapovi) i povoljnu dinamiku voda (meandriranje, prenošenje i odlaganje nanosa, povremeno prirodno plavljenje livada i dr.). Mjerom se također propisuje da je pri provedbi zahvata uređenja i regulacije potrebno zadržati doprirodno stanje vodotoka. Uz pridržavanje mjera zaštite prirode propisanih postojećim planom ne očekuje se značajan utjecaj prenamjene 5a na ciljne vrste ptica POP HR1000029 Cetina te ciljnih vrsta riba i ciljno vodeno stanište 3260 Vodni tokovi s vegetacijom *Ranunculus fluitantis* i *Callitriche-Batrachion* POVS HR2001313 Srednji tok Cetine s Hrvatačkim i Sinjskim poljem.

Unutar POVS HR2001313 Srednji tok Cetine s Hrvatačkim i Sinjskim poljem, prenamjenom 5a se zahvaća u područje rasprostranjenosti stanišnog tipa C.2.5.1.6. Livade sitne busike s livadnim procjepkom koji odgovara ciljnom stanišnom tipu 6540 Submediteranski travnjaci sveze *Molinio-Hordeion secalini*. Na ovoj površini on se javlja u mozaiku sa stanišnim tipom A.4.1. Tršćaci, rogozici, visoki šiljevi i visoki šaševi, u ukupnoj površini od oko 1,1 ha (dijelom je već narušen sportskim igralištem). S obzirom na ukupnu površinu navedenog ciljnog stanišnog tipa unutar ovog POVS, uzimajući u obzir pojedinačne i kumulativne utjecaje, radi se o utjecaju koji nije značajan. Zbog malih površina prenamjena u odnosu na površinu pogodnih staništa ciljnih vrsta ne očekuje se značajni negativni utjecaj na ciljnu vrstu livadni procjepak (*Chouardia litardierei*) koja je vezana uz stanišni tip C.2.5.1.6. Livade sitne busike s livadnim procjepkom te općenito vlažne livade i košaniče, kao ni na ciljne vrste šišmiša ovog POVS-a za koje su vlažna lovna područja garizi, šibljaci, grmlja, livada rubova šuma i šumskih čistina. Prenamjena unutar POVS HR2000929 Rijeka Cetina – kanjonski dio odnosi se na izmjenu postojećeg prostornog plana na način da se površine javne i društvene namjene (D), sportsko-rekreacijske namjene (R2) i površine infrastrukturnih sustava (S) prenamjene u ugostiteljsko-turističku namjenu. Ovaj dio obale Cetine već je reguliran u građevinski uređenom koritu i planom se ne predviđaju daljnje prenamjene i uređenja obale na ovoj lokaciji. Izmjene (8a, 8b, 8c) nalaze se u neposrednoj blizini POVS HR2001395 Grab (najmanja udaljenost 20 m) (ciljna vrsta bjelonog rak) i na udaljenosti od oko 250 m od POVS HR2001201 Izvor Graba (ciljni stanišni tip 8310 Špilje i jame zatvorene za javnost). Izmjena unutar naselja Velić 32 nalazi se izvan obuhvata ekološke mreže, no na oko 100 m od nadzemlja POVS HR2000194 Vranjača jama kod Trilja (ciljni stanišni tip 8310 Špilje i jame zatvorene za javnost). Jama ima dubinu oko 30 m i proteže se u smjeru sjeveroistoka, okvirno u pravcu građevinske zone za oko 40 m od ulaza. S obzirom na udaljenost uz provedbu mjera zaštite podzemlja od onečišćenja smatramo da utjecaj neće biti značajan.

Zaključno, s obzirom na obilježja, smještaj i površinu planiranih izmjena te odredbe postojećih PPUG Grada Trilja smatramo da se može isključiti mogućnost značajnog negativnog utjecaja Plana na ciljeve očuvanja i cjelovitost područja ekološke te da nije potrebno provesti Glavnu ocjenu.

S obzirom na to da se u obuhvatu Plana nalaze zaštićena područja Značajni krajobraz „Grab“, strogo zaštićene vrste te ugroženi i rijetki stanišni tipovi, sukladno članku 48. stavku 4. Zakona o zaštiti prirode (NN 80/13, 15/18, 14/19, 127/19), dajemo prijedlog slijedećih uvjeta zaštite prirode:

- Strogo provoditi mjere zaštite podzemnih i površinskih voda od onečišćenja u okolini zaštićenog područja Značajni krajobraz „Grab“ i speleoloških objekata.
- Na udaljenosti od 500 m i manje od speleoloških objekata, nova građevinska područja spojiti na kanalizacijski sustav ili opremiti UPOV-om.
- Očuvati i revitalizirati preostale prirodne obale i prirodna hidromorfološka obilježja rijeke Cetine i drugih vodotoka te ne provoditi dodatna utvrđivanja obale.
- Na područjima uz rijeku planirati sadržaje, način gradnje i smještaj uz uvažavanje postojećih hidromorfoloških i erozijskih procesa kao i poplavnog režima kako bi se izbjegla potreba za dodatnim građevinskim mjerama zaštite od štetnog djelovanja voda.
- Onemogućiti odlaganje otpada u speleološke objekte.“

Slijedom iznijetog, a s obzirom na obuhvat i tip predmetnog Plana, ovo Upravno tijelo prethodnom ocjenom procijenilo je da se može isključiti mogućnost značajnog negativnog utjecaja Plana na ciljeve očuvanja i cjelovitost područja ekološke mreže te nije potrebno provesti Glavnu ocjenu, uz gore navedene uvjete zaštite prirode.

PO OVLAŠTENJU PROČELNICA



Marija Vuković, d.i.a.

IV.4. MIŠLJENJA IZ ČLANKA 101* ZAKONA

*(Zakon o prostornom uređenju NN 153/13, 65/17, 148/18, 39/19, 98/19)



REPUBLIKA HRVATSKA
MINISTARSTVO UNUTARNJIH POSLOVA
RAVNATELJSTVO CIVILNE ZAŠTITE
PODRUČNI URED CIVILNE ZAŠTITE SPLIT



REPUBLIKA HRVATSKA
SPLITSKO-DALMATINSKA ŽUPANIJA

Primalo: 22. 05. 2020.	
Klasifikacija:	Opć. jed.
Uredbeni broj:	Pri. Vaj.

KLASA: 350-02/20-01/96
URBROJ: 511-01-366-20-2
Split, 18. svibnja 2020.

GRAD TRILJ

**Upravni odjel za prostorno uređenje,
imovinskopravne poslove, komunalni
sustav i zaštitu okoliša**
Poljičke Republike 15, 21240 Trilj

PREDMET: Izmjene i dopune Prostornog plana uređenja Grada Trilja

- mišljenje u postupku javne rasprave, dostavlja se

VEZA: Vaš dopis KLASA: 350-01/20-01/1, URBROJ: 2175-05-05-20-03
od 07. svibnja 2020.

U svezi Vašeg dopisa pod gornjim brojem, a temeljem odredbi članka 101. Zakona o prostornom uređenju ("Narodne novine" br. 153/13, 65/17, 114/18, 39/19 i 98/19), u postupku javne rasprave o Prijedlogu Izmjena i dopuna Prostornog plana uređenja Grada Trilja dostavljamo vam sljedeće mišljenje o istom.

Uvidom u Prijedlog Izmjena i dopuna Prostornog plana uređenja Grada Trilja utvrđeno je da u istom nisu obuhvaćeni zahtjevi dani dopisom Područnog ureda KLASA:350-02/19-01/25, URBROJ: 511-543-15-01-19-2 od 10. travnja 2019. godine.

U tekstualni dio odredbi za provođenje Izmjena i dopuna Prostornog plana uređenja Grada Trilja potrebno je navesti važeće propise i dokumente propisane posebnim zakonom koji uređuje područje civilne zaštite, a koje smo dali u navedenim zahtjevima.

Utvrdjivanje mjera zaštite i spašavanja/civilne zaštite u dokumentima prostornog uređenja utvrđuje se sukladno procjeni rizika od velikih nesreća na području nadležnosti jedinice lokalne i područne (regionalne) samouprave. Procjena rizika koristi se kao podloga za definiranje zahtjeva civilne zaštite čijom se implementacijom u prostorne planove provode načini upravljanja rizicima na području prostornog uređenja u cilju plansko-preventivnog smanjivanja ranjivosti postojećih i planiranih zahvata u prostoru.

U Tekstualni dio odredbi Prijedloga Izmjena i dopuna Prostornog plana uređenja Grada Trilja, članak 140.a., Mjere zaštite od rušenja, potrebno je navesti da prema Pravilniku o mjerama zaštite od elementarnih nepogoda i ratnih opasnosti u prostornom planiranju i uređivanju prostora ("Narodne novine" br. 29/83, 36/85 i 42/86) „međusobni razmak stambenih

odnosno poslovnih objekata ne može biti manji od visine sljemena krovišta većeg objekta ali ne manji od $H1/2 + H2/2 + 5m$, gdje je H1 visina vijenca jednog objekta, a H2 visina vijenca susjednog objekta. Međusobni razmak objekata može biti i manji pod uvjetom da je tehničkom dokumentacijom dokazano da je konstrukcija objekta otporna na rušenje od elementarnih nepogoda, te u slučaju ratnih razaranja rušenje neće u većem opsegu ugroziti živote ljudi i izazvati oštećenja na drugim objektima“.

U Tekstualni dio odredbi Prijedloga Izmjena i dopuna Prostornog plana uređenja Grada Trilja, članak 140.c., Mjere zaštite od potresa unijeti tekst „Projektiranje potresne otpornosti konstrukcija izrađivati u skladu s HRN EN 1998-1:2011/NA:2011, Eurokod 8, čija će primjena osigurati gradnju primjereno seizmički otpornih građevina“.

U tekstualni dio odredbi Prijedloga Izmjena i dopuna Prostornog plana uređenja Grada Trilja, u članak 140.d. dodati tekst sadržan u odredbi članka 39. Zakona o sustavu civilne zaštite (Narodne novine br. 82/15, 118/18 i 31/20) - „vlasnici i korisnici objekata u kojima se okuplja ili istodobno boravi više od 250 ljudi, u kojima se zbog buke ili akustične izolacije ne može osigurati dovoljna čujnost sustava javnog uzbunjivanja, dužni su uspostaviti i održavati odgovarajući interni sustav za uzbunjivanje i obavješćivanje te preko istog osigurati provedbu javnog uzbunjivanja i prijem priopćenja nadležnog centra 112 o vrsti opasnosti i mjerama za zaštitu koje je potrebno poduzeti“.

Kod implementiranja Mjera sklanjanja u Prijedlog Izmjena i dopuna Prostornog plana uređenja Grada Trilja unijeti tekst „Mjere sklanjanja stanovništva provoditi sukladno važećim propisima u području civilne zaštite, odnosno planovima djelovanja civilne zaštite. Sklanjanje stanovništva planirati u postojećim skloništima te u zaklonima sa ili bez prilagođavanja pogodnih prirodnih, podrumskih i drugih pogodnih građevina za funkciju sklanjanja“.

U tekstualnom dijelu odredbi Prijedloga Izmjena i dopuna Prostornog plana uređenja Grada Trilja identificirati pokretne i nepokretne izvore tehničko-tehnoloških prijetnji te definirati zone dometa istjecanja opasnih tvari u zrak, tlo, površinske i podzemne vode. Preventivne mjere za sprečavanje negativnih posljedica pri transportu provode se ovisno o određivanju cesta za prijevoz opasnih tvari. Unutar zone dosega učinka nesreće ograničiti izgradnju građevina gdje se okuplja veći broj osoba, posebice, odgojno-obrazovnih i zdravstvenih institucija.

Sukladno navedenom, po otklanjanju uočenih nedostataka u Prijedlogu Izmjena i dopuna Prostornog plana uređenja Grada Trilja isti dostavite Područnom uredu na davanje suglasnosti.

U svezi eventualnih nejasnoća i upita osoba za kontakt je Mirjana Jelavić, samostalna nadzornica za prevenciju i pripravnost, tel: 021/435-669, e-mail: mjelavic4@mup.hr.

S poštovanjem,



DOSTAVITI:

- naslovu (poštom preporučeno)
- pismohrani, ovdje

REPUBLIKA HRVATSKA	
SPLITSKO-DALMATINSKA ŽUPANIJA	
Prilijeno	14. 05. 2020.
Klasifikacija oprema	Odg. jed.
Uredbeno	Vrh.

KLASA: 350-05/19-01/129
URBROJ: 376-05-3-20-4
Zagreb, 12. svibnja 2020.

Republika Hrvatska
Splitsko-dalmatinska županija
Grad Trilj

Upravni odjel za prostorno uređenje, imovinskopравne
poslove, komunalni sustav i zaštitu okoliša

21240 Trilj

Predmet: Grad Trilj
IZMJENE I DOPUNE PPU GRADA TRILJA
- mišljenje u tijeku javne rasprave

Veza: Vaš dopis KLASA: 350-01/20-01/1, URBROJ: 2175-05-05-20-03 od 7. svibnja 2020.

Poštovani,

Hrvatska regulatorna agencija za mrežne djelatnosti (dalje: HAKOM) zaprimila je vaš dopis kojim tražite da na osnovu članka 97. Zakona o prostornom uređenju (NN br. 153/13, 65/17, 114/18, 39/19) i članka 25. stavka 2. i 3. Zakona o elektroničkim komunikacijama (NN br. 73/08, 90/11, 133/12, 80/13, 71/14 i 72/17) izda mišljenje na prijedlog IZMJENE I DOPUNE PPU GRADA TRILJA za javnu raspravu.

Uvidom u dostavljeni prijedlog IZMJENE I DOPUNE PPU GRADA TRILJA za javnu raspravu **potvrđujemo** da na prijedlog nemamo primjedbi.

S poštovanjem,

HRVATSKA REGULATORNA AGENCIJA RAVNATELJ
ZA MREŽNE DJELATNOSTI

Roberta Frangeša Mihanovića
4 ZAGREB

od. Turošević
mr.sc. Miran Gosta

Dostaviti:

1. Naslovu preporučeno



REPUBLIKA HRVATSKA
MINISTARSTVO KULTURE

UPRAVA ZA ZAŠTITU KULTURNE BAŠTINE
KONZERVATORSKI ODJEL SPLIT

Klasa: 612-08/11-10/0392

Ur. br.: 532-04-02-15/4-20-19

Split, 15.5.2020.g.

REPUBLIKA HRVATSKA SPLITSKO-DALMATINSKA ŽUPANIJA GRAD TRILJ	
Priznato	18.05.2020.
Klasifikacijski broj	Org. jed.
Uredbeni broj	Podp. Voj.

GRAD TRILJ

**Upravni odjel za prostorno uređenje,
imovinskopравne poslove,
komunalni sustav i zaštitu okoliša**
Poljičke republike 15
21240 Trilj

Predmet: Izrada izmjena i dopuna PPU Grada Trilj, obavijest o javnoj raspravi

Veza: Vaša klasa: 350-01/20-01/1; Ur.broj: 2175-05-05-20-03; od 7.5.2020.g.

- očitovanje -

Povodom Vaše obavijesti u gornjem predmetu, očitujemo se kako slijedi:

- Podatke i upute iz svih prijašnjih dopisa, treba uvrstiti i u najnovije Izmjene i dopune (ukoliko već nisu dio postojećeg Plana).
- Sva zaštićena i evidentirana kulturna dobra iz postojećeg Plana potrebno je uvrstiti i u tekstualni i u grafički dio najnovijih Izmjena i dopuna istog.
- U međuvremenu su u registar kulturnih dobara RH, uvrštena još tri pojedinačno zaštićena kulturna dobra, na području obuhvata predmetnog Plana:
 - Vodosprema (lokva) u Vrpolju (Z-6185),
 - Crkva Gospe od Ružarija u Veliću (Z-7365),
 - Vodosprema (lokva-pojilište) u Veliću (Z-7366),o kojima podatke dostavljamo u privitku ovog dopisa. Iste je potrebno uvrstiti u tekstualni i grafički dio predmetnog Plana.
- U tekstualnom dijelu Plana treba za kulturno dobro Arheološko nalazište i utvrda Nutjak (Z-5289), izostaviti oznaku „(u postupku)“, jer je postupak završen.
- Nacrt konačnog prijedloga predmetnog Plana, potrebno je dostaviti ovom Konzervatorskom odjelu radi izdavanja prethodne suglasnosti.

S poštovanjem.

Sastavio:

Joško Plejić dipl.ing.arh.

Pročelnik:

Dr. sc. Radoslav Bužančić

U privitku: izvadci iz Registra kulturnih dobara RH (tri stranice)

Dostaviti:

1. Grad Trilj, Jedinstveni upravni odjel,
21240 Trilj, Poljičke Republike 15 - AR
2. Arhiv Konzervatorskog odjela



Registar

Lista	Broj	Naziv	Naselje	Mjesto cuvanja	Adresa	Vrsta	Dodatni podaci	Datum rješenja	Datum isteka	Nadležni KO	Oznaci
Z	6185	Vodosprema (lokva) Vrpolje	Vrpolje			NEP (P)	k. č. zem. 406 (zk. ul. 187), 576/22 (zk. ul. 247) (Vrpolje)	7.1.2014		KST	<input checked="" type="checkbox"/>

Registar

Lista	Broj	Naziv	Naselje	Mjesto cuvanja	Adresa	Vrsta	Dodatni podaci	Datum rješenja	Datum isteka	Nadležni KO	Oznaci
Z	7365	Crkva Gospe od Ružarija	Velić		Velić	NEP (P)	*51 (Velić)	21.10.2019		KST	<input checked="" type="checkbox"/>
Z	7366	Vodosprema (lokva-pojilište)	Velić		Velić	NEP (P)	454, 455 (Velić)	21.10.2019		KST	<input checked="" type="checkbox"/>

Registar

Lista	Broj	Naziv	Naselje	Mjesto cuvanja	Adresa	Vrsta	Dodatni podaci	Datum rješenja	Datum isteka	Nadležni KO	Oznaci
Z	5289	Arheološko nalazište i utvrda Nutjak	Trilj			NEP (P)	k. č. 2308 (u zemljišnim knjigama 2308/1 (zk. ul. 421), 2308/2 (zk. ul. 345), 2308/3 (zk. ul. 347), 2308/4 (zk. ul. 346)) i dio 2259/1 (zk. ul. 1802) (Košute)	18.9.2013		KST	<input checked="" type="checkbox"/>



REPUBLIKA HRVATSKA

Ministarstvo državne imovine

KLASA: 940-01/19-03/1911

URBROJ: 536-03-02-03/03-20-04

Zagreb, 19. svibanj 2020.

REPUBLIKA HRVATSKA	
SPLITSKO-DALMATINSKA ŽUPANIJA	
Prijem:	22. 05. 2020.
Klasifikacija:	
Uredništvo:	

REPUBLIKA HRVATSKA
SPLITSKO-DALMATINSKA ŽUPANIJA
GRAD TRILJ

Poljičke republike 15
21240 Trilj

PREDMET: Izmjene i dopune Prostornog plana uređenja Grada Trilja

- mišljenje na prijedlog Plana za javnu raspravu - daje se

VEZA: Vaš dopis KLASA: 350-01/20-01/1, URBROJ: 2175-05-05-20-03 od
07. svibnja 2020. godine

Poštovani,

Ministarstvo državne imovine temeljem članka 9. stavka 1 Zakona o upravljanju državnom imovinom („Narodne Novine“, br.52/18) te članku 101. Zakona o prostornom uređenju („Narodne novine“, br.153/13, 65/17,114/18 i 39/19) u predmetu zahtjeva Grada Trilja – **daje negativno mišljenje Gradu Trilju u Splitsko - dalmatinskoj županiji na Nacrt konačnog prijedloga za javnu raspravu Izmjena i dopuna Prostornog plana uređenja Grada Trilja.**

Republika Hrvatska vlasnik je slijedećih nekretnina označenih kao;

1. k.č.br.1976/1 k.o. Tijarica, a ista se u površini od cca 40.000 m² prema važećem Prostornom planu Grada Trilja nalazi u zoni Izdvojenog građevinskog područja proizvodne zone – pretežno zanatske (planske oznake I2) i poslovne namjene – komunalno servisne (planske oznake K3).
2. k.č.br. 2297/1, k.č.br.2276/1, k.č.br.2276/5, k.č.br.2300/1 i k.č.br.2300/2, sve k.o.Bisko, a iste se u površini od cca 115.000 m² prema važećem Prostornom planu Grada Trilja nalaze u zoni Izdvojenog građevinskog područja proizvodne namjene – pretežno zanatske (planske oznake I2) i poslovne namjene – komunalno servisne (planske oznake K3).
3. k.č.br.310/1 k.o. Čaporice, a ista se u površini od cca 23.000 m² prema važećem Prostornom planu Grada Trilja nalazi u zoni Izdvojenog građevinskog područja gospodarske namjene – poslovne – uslužne (planske oznake K5)

Predmetnim Izmjenama i dopunama Prostornog plana Grada Trilja predviđa se prenamjena predmetnih čestica u vlasništvu Republike Hrvatske (u ukupnoj površine od 178.000 m²) iz građevinskog u negrađevinsko područje, a čime je njihova tržišna vrijednost uvelike umanjena.

Slijedom navedenog, Ministarstvo državne imovine daje negativno mišljenje na Nacrt konačnog prijedloga Izmjena i dopuna Prostornog plana uređenja Grada Trilja, te predlaže da se gore navedene čestice izdvoje iz obuhvata predmetnih izmjena i dopuna, odnosno da se vrate u prvobitno stanje.

S poštovanjem,

 **MINISTAR**
dr. sc. Mario Banožić

IV.5. IZVJEŠĆE O JAVNOJ RASPRAVI

REPUBLIKA HRVATSKA
SPLITSKO-DALMATINSKA ŽUPANIJA
GRAD TRILJ

Zagreb - Trilj, 26. svibnja 2020

Sukladno odredbi članka 102. i 103. Zakona o prostornom uređenju ("Narodne novine", broj 153/13, 65/17, 114/18, 39/19, 98//19) nositelj izrade Plana Grad Trilj i stručni izrađivač Plana ARHEO d.o.o. Zagreb sačinili su

IZVJEŠĆE O JAVNOJ RASPRAVI

Prijedloga Izmjena i dopuna Prostornog plana uređenja Grada Trilja

Na temelju Zakona o prostornom uređenju ("Narodne novine", broj 153/13, 65/17, 114/18, 39/19, 98/19), te provedene javne rasprave na Prijedlog Izmjena i dopuna Prostornog plana uređenja Grada Trilja, sačinjava se Izvješće o javnoj raspravi.

Datum i vrijeme održavanja javnog izlaganja objavljeno je u listu "Slobodna Dalmacija", na web stranici Ministarstva graditeljstva i prostornog uređenja – www.mgipu.hr 08. 04. 2020. godine, na web stranici Grada Trilja - www.trilj.hr i oglasnoj ploči.

1. Javni uvid u trajanju od 07. svibnja 2020. do 21. svibnja 2020. godine svakim radnim danom od 08:00 do 15:00 sati, u prostorijama gradske uprave Grada Trilja, Poljičke Republike 15, Trilj
2. Javno izlaganje o Prijedlogu održano je 13. svibnja 2020. godine, u 14. 00 sati putem Livestream servisa.

Nositelj izrade predmetnog Plana dostavio je pozive prema članku 97. Zakona o prostornom uređenju ("Narodne novine", broj 153/13, 65/17, 114/18, 39/19, 98/19), te Odluci o izradi predmetnog Plana.

Tijekom javne rasprave o prijedlogu Izmjena i dopuna Prostornog plana uređenja Grada Trilja, vođen je Zapisnik (u prilogu).

Putem Livestream servisa na javnoj raspravi su prisustvovali:

Marko Varvodi

Mario Pezelj

Ivan Šušnjara

Sve pristigle primjedbe su obrađene i sastavni su dio ovog Izvješća i nalaze se u prilogu.

GRAD TRILJ
Odgovorna osoba
za provođenje javne rasprave
Ivan Šušnjara, iur
v.r.

ARHEO d.o.o.
Odgovorni voditelj izrade Plana
Mario Pezelj, dipl.ing.arh
v.r.

PRILOZI:

- Zaključak gradonačelnika Grada Trilja kojim se utvrđuje Prijedloga Izmjena i dopuna Prostornog plana uređenja Grada Trilja i upućuje na javnu raspravu,
- Poziv na javnu raspravu - Posebne obavijesti o javnoj raspravi,
- Objava javne rasprave ("Slobodna Dalmacija") na oglasnoj ploči Grad Trilja i stranicama Ministarstva graditeljstva i prostornog uređenja 28.04. 2020.;
- Zapisnik s javnog izlaganja,
- Obrađene primjedbe,

Na temelju članka 95. stavka 2. Zakona o prostornom uređenju („Narodne novine“ broj 153/13, 65/17, 114/18, 39/19 i 98/19) članka 47. Statuta Grada Trilja („Službeni glasnik Grada Trilja“ br. 03/09, 01/13 i 02/18)

ODLUKU

o utvrđivanju Prijedloga izmjena i dopuna prostornog plana Grada Trilja i objavi javne rasprave

Članak 1.

- (1) Ovom Odlukom utvrđuje se Prijedlog izmjena i dopuna Prostornog plana Grada Trilja.
- (2) Prijedlog „iz stavka 1. ovog članka upućuje se na javnu raspravu .
- (3) Prijedlog Izmjena i dopuna prostornog plana Grada Trilja utvrđen za javnu raspravu sadrži tekstualni dio, grafički dio i obrazloženje-sažetak za javnost, izrađeno od ARHEO d.o.o. projektiranje i prostorno planiranje, Tomislavova 11, Zagreb.

Članak 2.

- (1) Javna rasprava, odnosno javni uvid održat će se od 07. svibnja 2020. godine do 21. svibnja 2020. godine
- (2) Informacija o javnoj raspravi objavit će se u dnevnom tisku, na mrežnim stranicama Grada Trilja i nadležnog Ministarstva te na oglasnoj ploči Grada Trilja.

Članak 3.

- (1) Javni uvid u prijedlog Izmjena i dopuna prostornog plana Grada Trilja moći će se izvršiti od 07. svibnja 2020. godine do 21. svibnja 2020. godine, svakog radnog dana od 8,00 do 15,00 sati u prostorijama gradske uprave u Trilju, Poljičke republike 15, 21240 Trilj.
- (2) Javni uvid u Prijedlog izmjena i dopuna prostornog plana Grada Trilja u navedenom razdoblju moći će se izvršiti i putem web stranice Grada Trilja www.trilj.hr
- (3) Javno izlaganje Prijedloga izmjena i dopuna prostornog plana Grada Trilja održat će se putem livestream servisa dana **13.05.2020. u 14.00 sati**. Livestream servisu će biti moguće pristupiti koristeći poveznicu (link) koja će biti objavljena na web stranici Grada Trilja (www.trilj.hr) .

Članak 4.

- (1) Pozivaju se zainteresirane osobe na sudjelovanje u javnoj raspravi davanjem mišljenja, prijedloga i primjedbi.

- (2) Mišljenja, prijedloge i primjedbe zainteresirane osobe mogu dati:
- u razdoblju javnog uvida pisanim putem ili na e-mail grad-trilj@st.t-com.hr, u oba slučaja adresirano na Upravni odjel za prostorno uređenje, imovinskopravne poslove, komunalni sustav i zaštitu okoliša Grada Trilja, ili
 - za vrijeme javnog izlaganja što će ući u zapisnik.
- (3) Posebna obavijest o javnoj raspravi sa zahtjevom za dostavu mišljenja bit će upućena javnopravnim tijelima temeljem članaka 97. i 101. Zakona o prostornom uređenju.
- (4) Mišljenja, primjedbe i prijedlozi koji nisu dostavljeni u roku, nisu razumljivo napisani ili ne sadrže osobne podatke i adresu podnositelja, neće se uzeti u obzir u pripremi izvješća o javnoj raspravi.

Članak 6.

Zadužuje se Upravni odjel za prostorno uređenje, imovinskopravne poslove, komunalni sustav i zaštitu okoliša Grada Trilja za provođenje ove Odluke i poduzimanje svih pravnih radnji sukladno Zakonu o prostornom uređenju („Narodne novine“ broj 153/13, 65/17, 114/18, 39/19 i 98/19).

Članak 7.

Ova Odluka stupa na snagu danom donošenja, a objavit će se u „Službenom glasniku Grada Trilja“.

KLASA: 350-01/20-01/1
URBROJ: 2175-05-03-20-01
Trilj, 24. travnja 2020. godine



GRADONAČELNIK

Ivan Šipić, dipl. teol.

REPUBLIKA HRVATSKA
SPLITSKO-DALMATINSKA ŽUPANIJA
GRAD TRILJ

Upravni odjel za prostorno uređenje, imovinskopravne
poslove, komunalni sustav i zaštitu okoliša

Klasa: 350-01/20-01/1
Urbroj: 2175-05-05-20-02
Trilj, 27. travnja 2020. god.

Na temelju članka 95 i 96. Zakona o prostornom uređenju („Narodne novine“ broj 153/13, 65/17, 114/18, 39/19 i 98/19) i odluke Gradonačelnika Grada Trilja, KLASA: 350-01/20-01/1, URBROJ: 2175-05-03-20-01 od 24. travnja 2020. godine, Upravni odjel za prostorno uređenje, imovinskopravne poslove, komunalni sustav i zaštitu okoliša, kao nositelj izrade, objavljuje

JAVNU RASPRAVU
o Prijedlogu izmjena i dopuna prostornog plana Grada Trilja

VRIJEME TRAJANJA JAVNE RASPRAVE

Javna rasprava o Prijedlogu izmjena i dopuna prostornog plana Grada Trilja trajat će od **07. svibnja 2020. godine do 21. svibnja 2020. godine.**

JAVNI UVID

Javni uvid u Prijedlog izmjena i dopuna prostornog plana Grada Trilja može se izvršiti u prostorijama gradske uprave u Trilju, Poljičke republike 15 za vrijeme trajanja javne rasprave svakog radnog dana od 8,00 do 15,00 sati i na web stranici Grada Trilja www.trilj.hr.

U svrhu sprječavanja epidemije koronavirusa (COVID-19) pozivamo sve zainteresirane da ukoliko su u mogućnosti uvid izvrše elektronski putem navedene web stranice.

JAVNO IZLAGANJE

Javno izlaganje Prijedloga izmjena i dopuna prostornog plana Grada Trilja održat će se putem livestream servisa dana **13.05.2020. u 14.00 sati**. Livestream servisu će biti moguće pristupiti koristeći poveznicu (link) koja će biti objavljena na web stranici Grada Trilja (www.trilj.hr).

MIŠLJENJA, PRIJEDLOZI I PRIMJEDBE

Mišljenja, prijedlozi i primjedbe na Prijedlog izmjena i dopuna prostornog plana Grada Trilja dostavljaju se pisanim putem na adresu Upravnog odjela za prostorno uređenje, imovinskopravne poslove, komunalni sustav i zaštitu okoliša, Poljičke republike 15, 21240 Trilj. U vrijeme trajanja javne rasprave mogu se upisati u knjigu primjedbi koja će se nalaziti uz izloženi Prijedlog izmjena i dopuna prostornog plana Grada Trilja na mjestu javnog uvida ili se mogu dati usmeno na zapisnik za vrijeme javnog izlaganja. Mišljenja, prijedlozi i primjedbe mogu se dostaviti i na e-mail adresu grad-trilj@st.t-com.hr što preporučujemo svima koji su u mogućnosti u svrhu sprječavanja epidemije koronavirusa (COVID-19). Mišljenja, prijedlozi i primjedbe koji nisu dostavljeni u roku, nisu razumljivo napisani ili ne sadrže osobne podatke i adresu podnositelja, neće se uzeti u obzir u pripremi Izvješća o javnoj raspravi.



V.d. Pročelnik
Zoran Sušnjara, iur.

REPUBLIKA HRVATSKA
SPLITSKO-DALMATINSKA ŽUPANIJA
GRAD TRILJ
Upravni odjel za prostorno uređenje,
imovinskopravne poslove, komunalni
sustav i zaštitu okoliša

Klasa: 350-01/20-01/1
Urbroj: 2175-05-05-20-03
Trilj, 07.05.2020.

**Javnopravnim tijelima koja su dala ili trebala dati
zahtjeve za izradu prostornog plana,
- svima prema dostavnoj listi**

Poštovani,

u prilogu ovog dopisa dostavljamo Vam informaciju o javnoj raspravi o Prijedlogu izmjena i dopuna Prostornog plana Grada Trilja.

Molimo da Vaše eventualne primjedbe i prijedloge dostavite prema uputama iz informacije, a u razdoblju trajanja javne rasprave.

S poštovanjem,



v.d. pročelnik

Ivan Šušnjara, iur.

Dostavna lista

1. HRVATSKE VODE, Vodnogospodarski odjel za slivove Južnog Jadrana , Vukovarska 35, 21000 Split
2. HEP, Operater distribucijskog sustava, DP Elektrodalmacija Split, Tehnička služba, Poljička cesta 73, 21000 Split
3. HRVATSKI OPERATOR PRIJENOSNIH SUSUTAVA, Kupska 4, Zagreb
4. MINISTARSTVO KULTURE, Uprava za zaštitu kulturne baštine, Konzervatorski odjel u Splitu, Porinova 2, Split
5. HRVATSKE CESTE, Područna jedinica Split, Odjel za strateško planiranje i razvoj, Ruđera Boškovića 22, Split
6. HRVATSKE ŠUME, UŠP Split, Kralja Zvonimira III, 21000 Split
7. HRVATSKA REGULATORNA AGENCIJA ZA MREŽNE DJELATNOSTI, Ulica Roberta Frangeša Mihanovića 9, 10110 Zagreb
8. MINISTARSTVO UNUTARNJIH POSLOVA, Ravnateljstvo civilne zaštite, Ulica Grada Vukovara 33, 10 000 Zagreb
9. MINISTARSTVO ZAŠTITE OKOLIŠA I ENERGETIKE, Radnička cesta 80, Zagreb
10. DRŽAVNA UPRAVA ZA ZAŠTITU I SPAŠAVANJE, Područni ured Split, Ulica Moliških Hrvata 1, 21000 Split
11. ŽUPANIJSKA UPRAVA ZA CESTE SPLIT, Ruđera Boškovića 22, 21000 Split
12. JAVANA USTANOVA, Zavod za prostorno uređenje Splitsko-dalmatinske županije, Bihaćka 1/I Kat, 21000 Split
13. SPLITSKO-DALMATINSKA ŽUPANIJA, Upravni odjel za komunalne poslove, komunalnu infrastrukturu i zaštitu okoliša, Bihaćka 1, Split
14. ČISTOĆA CETINSKE KRAJINE d.o.o., 126. Brigade HV-a 13, 21230 Sinj
15. VODOVOD I ODVODNJA CETINSKE KRAJINE d.o.o., 126. Brigade HV-a 13, 21230 Sinj
16. MINISTARSTVO DRŽAVNE IMOVINE, Ivana Dežmana 10, Zagreb



REPUBLIKA HRAVTSKA
SPLITSKO-DALMATINSKA ŽUPANIJA
GRAD TRILJ

Upravni odjel za prostorno uređenje, imovinskopravne
poslove, komunalni sustav i zaštitu okoliša
Klasa: 350-01/20-01/1
Urbroj: 2175-05-05-20-02
Trilj, 27. travnja 2020. god.

Na temelju članka 95 i 96. Zakona o prostornom uređenju („Narodne
novine“ broj 153/13, 65/17, 114/18, 39/19 i 98/19) i odluke Gradonačelnika
Grada Trilja, KLASA: 350-01/20-01/1, URBROJ: 2175-05-03-20-01 od
24. travnja 2020. godine, Upravni odjel za prostorno uređenje, imovinsko-
pravne poslove, komunalni sustav i zaštitu okoliša, kao nositelj izrade,
objavljuje

JAVNU RASPRAVU

o Prijedlogu izmjena i dopuna prostornog plana Grada Trilja

VRIJEME TRAJANJA JAVNE RASPRAVE

Javna rasprava o Prijedlogu izmjena i dopuna prostornog plana Grada
Trilja trajat će od 07. svibnja 2020. godine do 21. svibnja 2020. godine.

JAVNI UVID

Javni uvid u Prijedlog izmjena i dopuna prostornog plana Grada Trilja može
se izvršiti u prostorijama gradske uprave u Trilju, Poljičke republike 15 za
vrijeme trajanja javne rasprave svakog radnog dana od 8,00 do 15,00 sati i
na web stranici Grada Trilja www.trilj.hr.

U svrhu sprječavanja epidemije koronavirusa (COVID-19) pozivamo sve
zainteresirane da ukoliko su u mogućnosti uvid izvrše elektronski putem
navedene web stranice.

JAVNO IZLAGANJE

Javno izlaganje Prijedloga izmjena i dopuna prostornog plana Grada Trilja
održat će se putem livestream servisa dana **13.05.2020. u 14.00 sati**.
Livestream servisu će biti moguće pristupiti koristeći poveznicu (link) koja
će biti objavljena na web stranici Grada Trilja (www.trilj.hr).

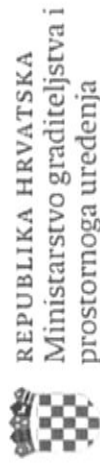
MIŠLJENJA, PRIJEDLOZI I PRIMJEDBE

Mišljenja, prijedlozi i primjedbe na Prijedlog izmjena i dopuna prostornog
plana Grada Trilja dostavljaju se pisanim putem na adresu Upravnog
odjela za prostorno uređenje, imovinskopravne poslove, komunalni sustav
i zaštitu okoliša, Poljičke republike 15, 21240 Trilj. U vrijeme trajanja javne
rasprave mogu se upisati u knjigu primjedbi koja će se nalaziti uz izloženi
Prijedlog izmjena i dopuna prostornog plana Grada Trilja na mjestu javnog
uvida ili se mogu dati usmeno na zapisnik za vrijeme javnog izlaganja.


Mišljenja, prijedlozi i primjedbe mogu se dostaviti i na e-mail adresu
grad-trilj@st.t-com.hr što preporučujemo svima koji su u mogućnosti u
svrhu sprječavanja epidemije koronavirusa (COVID-19).

Mišljenja, prijedlozi i primjedbe koji nisu dostavljeni u roku, nisu razumljivo
napisani ili ne sadrže osobne podatke i adresu podnositelja, neće se uzeti
u obzir u pripremi Izvješća o javnoj raspravi.

v.d. Pročelnik
Ivan Šušnjara, iur.



Pretražite Ministarstvo



Informacije o javnim raspravama

30.04.2020. - Informacija o ponovnoj javnoj raspravi o prijedlogu IV. Izmjena i dopuna Prostornog plana uređenja Grada Đurđevca

30-04-2020.pdf (617kb)

30.04.2020. - Informacija o javnoj raspravi o prijedlogu dijela Urbanističkog plana uređenja UPU 20 - Njivice (dio NAI, LO3-1), Općina Omišalj

30-04-2020.pdf (92kb)

29.04.2020. - Informacija o ponovnoj javnoj raspravi o prijedlogu III. Izmjena i dopuna Prostornog plana uređenja Općine Sunja

29-04-2020.pdf (954kb)

28.04.2020. - Informacija o javnoj raspravi o prijedlogu Izmjena i dopuna Prostornog plana Grada Trilja

28-04-2020.pdf (455kb)

28.04.2020. - Informacija o javnoj raspravi o prijedlogu Izmjena i dopuna Urbanističkog plana uređenja luke Novalja, Grad Novalja

28-04-2020.pdf (124kb)

27.04.2020. - Informacija o javnoj raspravi o prijedlogu I. Izmjena i dopuna Urbanističkog plana uređenja gospodarske zone naselja Rugvica (UP-20) i s time povezanih VII. Izmjena i dopuna Prostornog plana uređenja Općine Rugvica

27-04-2020.pdf (457kb)



GRAD TRILJ



GRAD TRILJ

UPRAVA

DOKUMENTI

MEDIA

KONTAKT

#OstanimoOdgovorni

Javna rasprava o Prijedlogu izmjena i dopuna prostornog plana Grada Trilja

06.05.2020.

Na temelju članka 95 i 96. Zakona o prostornom uređenju („Narodne novine“ broj 153/13, 65/17, 114/18, 39/19 i 98/19) i odluke Gradonačelnika Grada Trilja, KLASA: 350-01/20-01/1, URBROJ: 2175-05-03-20-01 od 24. travnja 2020. godine, Upravni odjel za prostorno uređenje, imovinskopravne poslove, komunalni sustav i zaštitu okoliša, kao nositelj izrade, objavljuje

JAVNU RASPRAVU

o Prijedlogu izmjena i dopuna prostornog plana Grada Trilja

VRIJEME TRAJANJA JAVNE RASPRAVE

Javna rasprava o Prijedlogu izmjena i dopuna prostornog plana Grada Trilja trajat će od 07. svibnja 2020. godine do 21. svibnja 2020. godine.

JAVNI UVID

Javni uvid u Prijedlog izmjena i dopuna prostornog plana Grada Trilja može se izvršiti u prostorijama gradske uprave u Trilju, Poljičke republike 15 za vrijeme trajanja javne rasprave svakog radnog dana od 8,00 do 15,00 sati i na web stranici Grada Trilja www.trilj.hr.

U svrhu sprječavanja epidemije koronavirusa (COVID-19) pozivamo sve zainteresirane da ukoliko su u mogućnosti uvid izvrše elektronski putem navedene web stranice.

JAVNO IZLAGANJE

Javno izlaganje Prijedloga izmjena i dopuna prostornog plana Grada Trilja održat će se putem livestream servisa dana 13.05.2020. u 14.00 sati. Livestream servisu će biti moguće pristupiti koristeći poveznicu (link) koja će biti objavljena na web stranici Grada Trilja (www.trilj.hr).

MISLENJA, PRIJEDLOZI I PRIMJEDBE

Mišljenja, prijedlozi i primjedbe na Prijedlog izmjena i dopuna prostornog plana Grada Trilja dostavljati se

ZADNJE OBJAVLJENO

27.05. Ministar Pavić u Trilju: Milijarde će doći u Dalmatinsku zagoru

22.05. Gradski park Trilj: Nije namjera od urednog napraviti neuredno nego upravo suprotno

21.05. Otkazan Thrill Blues Festival 2020.

15.05. Javni uvid u projekt uređenja Gradskog parka

13.05. Javno izlaganje Prijedloga izmjena i dopuna prostornog plana Grada Trilja

07.05. Javni natječaj: Radnik/radnica u održavanju okoliša i javnih površina

06.05. Javna rasprava o Prijedlogu izmjena i dopuna prostornog plana Grada Trilja

06.05. Muzej triljskog kraja privremeno zatvoren zbog plinske dezinfekcije

06.05. Obavijest o upisu djece u Dječji vrtić Trilj za pedagošku godinu 2020./2021.

05.05. Gradu Trilju ukupno 750.000 kn iz Ministarstva regionalnog razvoja i fondova Europske unije

05.05. Gradonačelnik Grada Trilja održao sastanak sa stipendistima s Kemijsko-

ZAPISNIK

s javnog izlaganja Prijedloga Izmjena i dopuna Prostornog plana uređenja Grada Trilja
(Službeni glasnik Grad Trilja 08/18)

Započeto u 14: 00 sati.

NAZOČNI:

Grad Trilj:

Marko Varvodić

Ivan Šušnjara

Predstavnik izrađivača:

Mario Pezelj dipl. ing. arh.

Obavijest o javnoj raspravi o izlaganju Prijedloga Izmjena i dopuna Prostornog plana uređenja Grada Trilja (Službeni glasnik Grad Trilja 08/18), sukladno čl. 97. Zakona o prostornom uređenju NN 153/13, 65/17, 114/18, 39/19, 98/19) dostavljena je javno - pravnim tijelima.

Javno izlaganje održano je putem Llivestream aplikacije Zoom

Na javnom izlaganju nije nazočio nitko do predstavnika javnopravnih tijela.

Predstavnik izrađivača Mario Pezelj, dip. ing. arh ukratko je obrazložio Plan.

Predstavnik izrađivača Mario Pezelj, dip. ing. arh stupio je u kontakt sa svim sudionicima na javnoj raspravi i svi su potvrdili da mogu pratiti javno izlaganje.

Na javnom izlaganju nije bilo pitanja vezanih na prijedlog Plana.

Trilj, 13. 05. 2020.

ZAPISNIČAR

Marko Varvodić

Hub Vun



PROČELNIK
Ivan Šušnjara

Signature

**PRIMJEDBE S JAVNE RASPRAVE O
IZMJENAMA I DOPUNAMA PROSTORNOG PLANA UREĐENJA GRADA TRILJA
JAVNI UVID U TRAJANJU OD 07.05.2020. DO 21.05.2020.**

Red. br.	Podnositelj	Primjedba	Odgovor	Obrazloženje
1.	Ante Majić -Zec	k.č. 1555 i 1508,k.o. Vojnić, da se uvrsti u građevinsko područje naselja radi gradnje obiteljske kuće (širina 100 metara uz cestu)	Djelomično se prihvaća	Čestica 1555 k.o. Vojnić se uvrštava u građevinsko područje naselja, dok se čestica 1508 k.o. Vojnić ne može uvrstiti u građevinsko područje obzirom da se nalazi u koridoru planirane prometnice višeg ranga.
2.	Bože Marasović	k.č. 1596, k.o. Vadrine, da se uvrsti u građevinsko područje naselja.	Djelomično se prihvaća	Čestica je djelomično uvrštena u građevinsko područje naselja u približnoj površini 3000m2.
3.	Ivan Odrijin	Molim da se članak 18. tekstualnog dijela plana izmijeni na način da minimalna udaljenost građevinskog pravca od nerazvrstane ceste iznosi 3 metra.	DA	
4.	Jagoda Klapež	Uvidom u kartografske prikaze za poštu i elektroničke komunikacije na području Košuta, točnije na lokaciji farme Purex d.o.o. nije vidljiva planirana izgradnja samostojećih antenskih stupova, niti je vidljivo na prikazima tu već postoje tri bazne stanice . Trebalo bi ih ukinut.	NE	Sukladno zahtjevima HAKOM- a čije mišljenje je obavezujuće, elektronička komunikacijska infrastruktura za pružanje komunikacijskih usluga putem elektromagnetskih valova određuje se planiranjem postave baznih stanica i njihovih antenskih sustava na antenskim prihvratima na izgrađenim građevinama i rešetkastim i/ili jednocjevnim stupovima u gradovima, naseljima i izvan njih, bez detaljnog određivanja (točkastog označavanja) lokacija, vodeći računa o načelu zajedničkog

Red. br.	Podnositelj	Primjedba	Odgovor	Obrazloženje
				korištenja od strane operatora (objedinjeni plan gradnje).
5.	REPUBLIKA HRVATSKA MINISTARSTVO KULTURE UPRAVA ZA ZAŠTITU KULTURNE BAŠTINE KONZERVATORSKI ODJEL SPLIT Mia Miletić	Popis novih kulturnih dobara koje treba uvrstiti u grafički i tekstualni dio plana.	DA	
6.		k.č. 774/5, k.o. Košute, da se iz neizgrađenog dijela građevinskog područja stavi u izgrađeni dio građevinskog područja Daje negativno mišljenje na prijedlog Plana zbog izbacivanja čestica iz građevinskog područja u vlasništvu REPUBLIKE HRVATSKE (popis čestica u prilogu primjedbe)	NE	Premetna čestica nije izgrađena, te se ne može uvrstiti u izgrađeni dio građevinskog područja.
7.	REPUBLIKA HRVATSKA Ministarstvo državne imovine			Zemljištu u vlasništvu Republike Hrvatske nijesmanjena vrijednost. Naprotiv ukupna vrijednost je povećana. Na k.č.br. 1976/1 k.o. Tijarica je ukinuto građevinsko područje površine 8,0 ha koje je bilo sastavni dio zone gospodarske namjene Tijarica i rekompozicijom prebačeno na dvije nove one gospodarske namjene na česticama koje su vlasništvu RH (k.č.br. 1976/24 u površini 4,0ha i 1976/270 u površini 4,0ha.) Novoplanirane zone gospodarske namjene nalaze se na pogodnijem položaju obzirom da su opremljen osnovnom infrastrukturom, što je i bio razlog izmjene građevinskog područja.

Red. br.	Podnositelj	Primjedba	Odgovor	Obrazloženje
				<p>Na k.č.br.2297/1, 2276/1, 2276/5, 2300/1 i 2300/2 je ukinuto izdvojeno građevinsko područje izvan naselja površine 1,16 ha, a na istoj površini je prošireno građevinsko područje naselja.</p> <p>Na k.č.br. 310/ k.o. Čaporice je ukinuto građevinsko područje približne površine 2,5 ha od čega je u vlasništvu Republike Hrvatske 2,0 ha i rekompozicijom prebačeno na k.č.br. 310/2 koja je u vlasništvu RH u površini 2,5 ha.</p>
8.	REPUBLIKA HRVATSKA MINISTARSTVO UNUTARNJIH POSLOVA RAVNATELJSTVO CIVILNE ZAŠTITE PODRUČNI URED SPLIT	Uskladiti Plan sa važećim pravilnicima (popis pravilnika u prilogu primjedbe)	DA	
9.	HAKOM	Nema primjedbi na prijedlog Plana		
	PRIMJEDBE PRISTIGLE IZVAN ROKA			
10	Silvio Rogulić	Proširenje građevinskog područja naselja u naselju Rože prema grafičkom prilogu	DA	
11.	Grad Trilj	Na karti 4.5. dopuniti namjenu K5 sa namjenom I1 i D.	DA	
12.	Ante Voloder	k.č. 464/2 i 464/8. k.o.Košute. Za izgradnju benzinske postaje.	DA	
13.	Ante i Ivan Lipotić	Iz neuređenog građevinskog područja staviti u uređeno građevinsko područje prema grafičkom prilogu	DA	

IV.6. SAŽETAK ZA JAVNOST

SAŽETAK ZA JAVNOST

Uvod

Na temelju Zakona o prostornom uređenju (NN 153/13, 65/17, 114/18 i 39/19), i Odluke o izradi Izmjena i dopuna Prostornog plana uređenja Grada Trilja (Službeni glasnik Grada Trilja 08/18) izrađen je ovaj Plan.

Izmjene i dopune Prostornog plana uređenja Grada Trilja odnosi se na pojedinačne, izdvojene i/ili sastavne dijelove prostornih cjelina, a koji se nalaze unutar područja obuhvaćenog Prostornim Planom.

Bitni razlozi za izradu Izmjena i dopuna Prostornog plana uređenja Grada Trilja:

- manje izmjene građevinskog područja naselja
- planiranje nove stambene zone u naselju Grab
- planiranje nove gradske prometnice
- manje izmjene u tekstualnom dijelu plana
- planiranje groblja

Izrada Plana temelji se na sljedećim zakonima:

- Zakon o prostornom uređenju (NN153/13, 65/17, 114/18, 39/19, 98/19)
- Prostorni plan Splitsko-dalmatinske županije (Službeni glasnik Splitsko-dalmatinske županije 01/03, 08/04, 05/05, 05/06, 13/07 i 09/13)
- Pravilniku o sadržaju, mjerilima kartografskih prikaza, obveznim prostornim pokazateljima i standardu elaborata prostornih planova» (NN 106/98., 39/04, 45/04, 163/04 i 9/11).
- Drugim važećim tehničkim i drugim propisima, normativima i obveznim standardima

Postupak javne rasprave, te usvajanja plana propisan je Zakonom o prostornom uređenju (NN 153/13, 65/17, 114/18, 39/19, 98/19)

Javna rasprava o prijedlogu Plana je održana od 07. svibnja do 21. svibnja 2020., a izvješće o javnoj raspravi je izrađeno 25. svibnja 2020. Obzirom da su zbog prihvaćenih primjedbi izmijenjene granice građevinskog područja sukladno Zakonu o prostornom uređenju potrebno je ponoviti Javnu raspravu. Nova mišljenja, prijedlozi i primjedbe na izmijenjen prijedlog prostornog plana mogu se podnositi samo u vezi s dijelovima prijedloga prostornog plana koji su u odnosu na prvi prijedlog izmijenjeni.

IV.7. EVIDENCIJA POSTUPKA IZRADE I DONOŠENJA PLANA

**IZMJENE I DOPUNE
PROSTORNOG PLANA UREĐENJA
GRADA TRILJA**

Evidencija postupka izrade i donošenja plana

Odluka o izradi Plana (Službeni glasnik Grada Trilj 08/18)	17.12. 2018
Zahtjevi za dostavljanje podataka, planskih smjernica i propisanih dokumenata za izradu prostornog plana tijelima državne uprave i pravnim osobama određenim posebnim propisima	01.04. 2019.
Zaključak o utvrđivanju i upućivanju prijedloga Plana na javnu raspravu	24.04. 2020.
Objava javne rasprave	28.04. 2020
Javna rasprava održana	07.05. 2020. - 21. 05. 2020-
Izvješće o javnoj raspravi	26.05. 2020